

# Amtsblatt



## für den Landkreis Jerichower Land

17. Jahrgang

Burg, 28.02.2023

Nr.: 05

### Inhalt

#### A. Landkreis Jerichower Land

1. Satzungen, Verordnungen und Richtlinien
2. Amtliche Bekanntmachungen
3. Sonstige Mitteilungen

#### B. Städte und Gemeinden

1. Satzungen, Verordnungen und Richtlinien
  - 31 1. Änderung der Entgeltordnung für die Benutzung des Tourismus-Pavillons in der Gemeinde Möser vom 25.06.2019..... 84
  - 32 2. Änderungssatzung zur Satzung über die Nutzung gemeindeeigener Räume in der Gemeinde Möser vom 24.05.2011 ..... 85
  - 33 3. Änderungssatzung zur Satzung über die Erhebung von Friedhofsgebühren der Gemeinde Möser (Friedhofsgebührensatzung) vom 18.10.2011..... 87
  - 34 Entgeltordnung für die Schwimmsteganlage in Möser, Ortsteil Hohenwarthe, Elbuferpromenade ..... 88
  - 35 Entgeltordnung zur Nutzung der gemeindeeigenen Sportstätten in der Gemeinde Möser ..... 89
  - 36 1. Änderung der Satzung der Gemeinde Elbe-Parey zur Umlage von Verbandsbeiträgen ..... 92
  - 37 2. Änderung der Satzung der Gemeinde Elbe-Parey zur Umlage von Verbandsbeiträgen für das Jahr 2020 ..... 95
2. Amtliche Bekanntmachungen
  - 38 Bekanntmachung der Touristenzentrum Zabakuck GmbH für das Geschäftsjahr 2021 ..... 98
  - 39 Entwürfe Bebauungsplan „Solarpark Bergzow“ und 7. Änderung des Flächennutzungsplans der Gemeinde Elbe-Parey - Beteiligung der Öffentlichkeit gem. § 3 Abs. 2 BauGB ..... 99

- 40 Entwurf der 2. Änderung der Klarstellungs- und Abrundungssatzung in der Gemeinde Elbe-Parey Ortschaft Güsen - Beteiligung der Öffentlichkeit gem. § 3 Abs. 2 BauGB .....101
3. Sonstige Mitteilungen

#### C. Kommunale Zweckverbände

1. Satzungen, Verordnungen und Richtlinien
2. Amtliche Bekanntmachungen
  - 41 Wirtschaftsplan und Bekanntmachung des Wirtschaftsplanes des Abwasserzweckverbandes Möckern für das Wirtschaftsjahr 2023.....102
  - 42 Beschlussfassungen der Verbandsversammlung für den Abwasserzweckverband Möckern.....103
  - 43 Wirtschaftsplan und Bekanntmachung des Wirtschaftsplanes des Wasserversorgungsverbandes „Im Burger Land“ für das Wirtschaftsjahr 2023 106
  - 44 Beschlussfassungen der Verbandsversammlung für den Wasserversorgungsverband „Im Burger Land“ .....107
3. Sonstige Mitteilungen

#### D. Regionale Behörden und Einrichtungen

1. Satzungen, Verordnungen und Richtlinien
  - 45 Verordnung zur Festsetzung und Anordnung von Schutzbestimmungen für das Trinkwasserschutzgebiet (TWSG) Fläming vom 31. Januar 2023.110
2. Amtliche Bekanntmachungen
  - 46 Einladung zur nicht - öffentlichen Versammlung der Jagdgenossenschaft Gommern .....205

47	Bekanntmachung zur Durchführung von Verfahren nach dem Bodensonderungsgesetz in Verbindung mit dem Verkehrsflächenbereinigungsgesetz – Gemarkung Kade .....	206
48	Flurbereinigungsverfahren „Ortsumgehung Gommern - Dannigkow“ .....	208
49	3. Änderungsanordnung vom 03.02.2023 - Flurbereinigung: Bodenordnungsverfahren Zuchau-Sachsendorf .....	209
50	Flurbereinigungsverfahren „BAB 14 Samswegen/ Groß Ammensleben im Bördekreis“ – Wahl des Vorstandes .....	212

3. Sonstige Mitteilungen

**E. Sonstiges**

1. Amtliche Bekanntmachungen
2. Sonstige Mitteilungen

**B. Städte und Gemeinden**

1. Satzungen, Verordnungen und Richtlinien

**31**

Gemeinde Möser

**1. Änderung der Entgeltordnung für die Benutzung des Tourismus-Pavillons in der Gemeinde Möser vom 25.06.2019**

Auf der Grundlage des Punktes 3, Ziffer 1 der Allgemeinen Geschäftsbedingungen über die Benutzung des Tourismus-Pavillons hat der Gemeinderat der Gemeinde Möser in seiner Sitzung am 14.02.2023 folgende Entgeltordnung beschlossen:

**§ 1  
Änderungen**

Die Entgeltordnung für die Benutzung des Tourismus-Pavillons in der Gemeinde Möser vom 25.06.2019 wird wie folgt geändert:

1. § 2 Absatz 2 wird geändert:
2. Das Entgelt wird mit Rechnungslegung, durch Barzahlung und/oder unbare Zahlung (Kartenzahlung) durch den Entgeltschuldner fällig.

§ 4 wird geändert:

Das Benutzungsentgelt ist mit der Erteilung der Benutzungsgenehmigung bzw. dem Abschluss der Vereinbarung zu entrichten.

§ 5 wird geändert:

Anlage Kostentarif

**§ 2  
Inkrafttreten**

Die 1. Änderung der Entgeltordnung für die Benutzung des Tourismus-Pavillons in der Gemeinde Möser vom 25.06.2019 tritt am Tage nach ihrer öffentlichen Bekanntmachung in Kraft.

Möser, den 14.02.2023

gez. Köppen  
Bürgermeister

- Siegel -

Anlage**Kostensatzung zur Entgeltordnung über die Nutzung von touristischen Leistungen****1. Durchführung von Führungen:**

Gruppentarif wird nur auf Voranmeldung gewährt.

**1.1. Thematische Führungen****Kombipaket: Führung Trogbrücke mit Aussichtsturm zur Doppelsparschleuse Hohenwarthe (Besichtigung von außen)**

- Dauer ca. 3 – 4 Std. Preis auf Anfrage

**Trogbrücke mit Aussichtsturm**

- Dauer ca. 1 ½ - 2 Std. Preis auf Anfrage

**Besteigung Aussichtsturm**

- Einzelpreis 1,00 €

**1.2. Geführte Radtouren**

- Einzelpreis Preis auf Anfrage

**2. Stornogebühren bei Gruppenführungen**

Die Stornierung einer Führung muss in jedem Fall schriftlich erfolgen. Bis 2 Tage vor dem vereinbarten Termin ist die Stornierung kostenlos. Bei weniger als 2 Tagen muss der Besteller die Hälfte der Kosten der vereinbarten Führung zahlen. Trifft der Besteller nicht zum vereinbarten ein und/oder die Führung fällt aus Gründen, die der Besteller zu verantworten hat, aus, werden dem Besteller die gesamten Kosten der Führung in Rechnung gestellt.

**3. Karten- und Souvenirverkauf**

Die Preise der Karten und Souvenirs (u.a. Provisionsware) werden in einer gesonderten, nach den aktuellen Einkaufspreisen angepassten Preisliste festgesetzt.

---

**32**

Gemeinde Möser

**2. Änderungssatzung zur Satzung über die Nutzung gemeindeeigener Räume in der Gemeinde Möser vom 24.05.2011**

Auf der Grundlage der §§ 8 und 45 Abs. 2 Nr. 1 des Kommunalverfassungsgesetzes für das Land Sachsen-Anhalt (KVG-LSA) vom 17.06.2014 in Verbindung mit § 5 des Kommunalabgabengesetzes Land Sachsen-Anhalt (KAG-LSA) 13.12.1993 in den derzeit geltenden Fassungen, hat der Gemeinderat der Gemeinde Möser in seiner Sitzung am 14.02.2023 folgende Satzung beschlossen:

**§ 1  
Änderungen**

Die Satzung über die Nutzung gemeindeeigener Räume in der Gemeinde Möser vom 24.05.2011 wird wie folgt geändert:

1. „Allgemeine Grundsätze“, 5. Ortschaft Pietzpuhl, Kavaliershäuser wird ergänzt:
  - Trauzimmer
2. Nr. II Nutzung der öffentlichen Einrichtung, § 4 wird wie folgt neu gefasst:

Nr. 1. Die Nutzungsentgelt für die Nutzung gemeindeeigener Räumlichkeiten (mit Ausnahme des § 4 Ziffer 2 bis 9) wird wie folgt geändert und um die Punkte 2.1 und 10 ergänzt:

<b>Nutzungsgegenstand</b>	<b>Entgelt pro Tag</b>	<b>Entgelt pro Stunde für max. 4 Einzelstunden pro Tag</b>
Hohenwarthe – Versammlungsraum Informationspunkt, Hauptstraße 47	150,00 €	20,00 €
Lostau – Versammlungsraum Haus I, Möserstraße 19	150,00 €	20,00 €
Lostau – Versammlungsraum Haus II, Möserstraße 19	150,00 €	20,00 €
Lostau – Seminarraum Sporthalle Am Sportpark	150,00 €	20,00 €
Pietzpuhl – Trauzimmer Erdgeschoss	-	85,00 €
Pietzpuhl - Atelier 1. Etage ohne Teeküche (2. Etage) mit Teeküche (2. Etage) (10,00 €)	150,00 € 170,00 €	20,00 € 25,00 €
Pietzpuhl – Seminarraum 1.Etage ohne Teeküche (2.Etage) mit Teeküche (2.Etage) (10,00 €)	150,00 € 170,00 €	20,00 € 25,00 €
Pietzpuhl - Großer Saal ohne Teeküche (2. Etage) mit Teeküche (2.Etage) (10,00 €)	200,00 € 220,00 €	30,00 € 35,00 €
Pietzpuhl - Außenanlagen Parkplatz ohne Objektnutzung mit Objektnutzung „WC´s“	65,00 € 90,00 €	- -
Schermen – Seminarraum Sportlerheim, Breite Str. 14 a	150,00 €	20,00 €
Schermen -Versammlungsraum, Schulstraße 3	150,00 €	20,00 €
Möser - Versammlungsraum Gemeindezentrum, Großer Raum 165 m²	200,00 €	30,00 €
Möser - Versammlungsraum Gemeindezentrum, Mittlerer Raum 110 m²	150,00 €	20,00 €
Möser - Versammlungsraum Gemeindezentrum, Rudolf-Breitscheid-Weg Mittlerer Raum 55 m²	100,00 €	15,00 €
Körbelitz – Versammlungsraum Breite Str. 14	150,00 €	20,00 €

2.1 Bei regelmäßigem sportlichen Betrieb (Gymnastik, Tanz u.a.) durch Vereine in gemeindeeigenen Räumen erfolgt eine 50 %ige Beteiligung an den Betriebskosten entsprechend der Nutzungszeiten.

10. Reservierung/Anmeldung des Trauzimmers im Kavaliershause in Pietzpuhl erfolgt mit der Anmeldung der Eheschließung im Standesamt Möser.

## **§ 2 Inkrafttreten**

Die 2. Änderungssatzung zur Satzung über die Nutzung gemeindeeigener Räume in der Gemeinde Möser vom 24.05.2011 tritt am Tage nach ihrer öffentlichen Bekanntmachung in Kraft.

Möser, den 14.02.2023

gez. Bernd Köppen  
Bürgermeister

- Siegel -

---

## **33**

Gemeinde Möser

### **3. Änderungssatzung zur Satzung über die Erhebung von Friedhofsgebühren der Gemeinde Möser (Friedhofsgebührensatzung) vom 18.10.2011**

Auf Grund der §§ 8 und 45 Abs. 2 Nr. 1 des Kommunalverfassungsgesetzes für das Land Sachsen-Anhalt (KVG LSA) vom 17.06.2014 (GVBL. LSA S. 288) und der §§ 1 Abs. 1, 2 Abs. 1 und 6 des Kommunalabgabengesetzes des Landes Sachsen-Anhalt (KAG-LSA) vom 13. Dezember 1996 (GVBl. LSA S. 405), in den zurzeit geltenden Fassungen, hat der Gemeinderat der Gemeinde Möser in seiner Sitzung am 14.02.2023 folgende Fassung beschlossen:

## **§ 1 Änderungen**

Die Friedhofsgebührensatzung der Gemeinde Möser vom 18.11.2011 wird wie folgt geändert:

§ 2 Abs. 1 – Anlage „Gebührentarif“ wird ergänzt:

C.c) Die Gebühr kann mit der Zahlung eines einmaligen Betrages für die gesamte Nutzungsdauer abgelöst werden. Der einmalige Betrag errechnet sich aus der aktuellen jährlichen Unterhaltungsgebühr zum Zeitpunkt der Ablöse multipliziert mit der Anzahl der Jahre der Nutzungsdauer zuzüglich eines Aufschlags von 15 % auf den Gesamtablösebetrag.

## **§ 2 Inkrafttreten**

Die 3. Änderungssatzung zur Satzung über die Erhebung von Friedhofsgebühren der Gemeinde Möser (Friedhofsgebührensatzung) vom 18.10.2011 tritt am Tage nach ihrer öffentlichen Bekanntmachung in Kraft.

Möser, den 14.02.2023

gez. Bernd Köppen  
Bürgermeister

- Siegel -

**34**

Gemeinde Möser

**Entgeltordnung für die Schwimmsteganlage in Möser,  
Ortsteil Hohenwarthe, Elbuferpromenade**

Auf der Grundlage der §§ 4, 6 und 99 des Kommunalverfassungsgesetzes des Landes Sachsen-Anhalt (KVG LSA) vom 17.06.2014 (GVBl. LSA S. 288) in Verbindung mit § 5 des Kommunalabgabengesetzes des Landes Sachsen-Anhalt (KAG LSA) vom 13.12.1996 (GVBl. LSA S. 405), in den jeweils zurzeit geltenden Fassungen, hat der Gemeinderat der Gemeinde Möser in seiner Sitzung am 14.02.2023 folgende Entgeltordnung beschlossen:

**§ 1  
Allgemeines**

- (1) Die Gemeinde Möser betreibt im Ortsteil Hohenwarthe, Elbuferpromenade (Elbkm 338,8, rechtes Ufer) eine Schwimmsteganlage mit Gastliegeplätze für Sportboote.
- (2) Es wird ein privatrechtliches Nutzungsentgelt erhoben.
- (3) Mit Inanspruchnahme erkennt der Benutzer die Entgeltordnung über die Nutzung der Schwimmsteganlage der Gemeinde Möser als verbindlich an.
- (4) Das Nutzungsentgelt wird nach § 2 dieser Entgeltordnung erhoben.
- (5) Die Entgelterhebung erfolgt ausschließlich zur anteiligen Kostendeckung der Betreibung der Schwimmsteganlage.

**§ 2  
Entgelt / Liegeentgelt**

- (1) Saisonliegeplätze (vom 01. Mai bis 31. Oktober)
  - a) für Boote bis 6 Meter Länge 300,00 Euro
  - b) je weiterer angefangener Meter, zuzüglich zu 1a) 10,00 Euro
- (2) Gastliegeplätze (vom 01. Mai bis 31. Oktober)
  - a) für Boote bis 6 Meter Länge pro Tag 9,00 Euro
  - b) je weiterer angefangener Meter pro Tag, zuzüglich zu 2a) 1,50 Euro

**§ 3  
Inkrafttreten**

- (1) Diese Entgeltordnung tritt am Tage nach ihrer öffentlichen Bekanntmachung in Kraft.
- (2) Gleichzeitig tritt die Gebührenordnung (1. Änderung) für die Schwimmsteganlage in Möser OT Hohenwarthe, Elbuferpromenade vom 31.05.2016 am Tage nach der öffentlichen Bekanntmachung außer Kraft.

Möser, den 14.02.2023

gez. Köppen  
Bürgermeister

- Siegel -

**35**

Gemeinde Möser

**Entgeltordnung zur Nutzung der gemeindeeigenen Sportstätten  
in der Gemeinde Möser**

Auf der Grundlage der §§ 8 und 45 Abs. 2 Nr. 1 des Kommunalverfassungsgesetzes für das Land Sachsen-Anhalt (KVG-LSA) vom 17.06.2014 in Verbindung mit § 5 des Kommunalabgabengesetzes Land Sachsen-Anhalt (KAG-LSA) 13.12.1993 in den derzeit geltenden Fassungen, hat der Gemeinderat der Gemeinde Möser in seiner Sitzung am 14.02.2023 folgende Entgeltordnung beschlossen:

**§ 1  
Allgemeines**

- (1) Diese Entgeltordnung regelt das Nutzungsentgelt für die Benutzung der sich in Trägerschaft der Gemeinde Möser befindlichen gemeindeeigenen Sportstätten.
- (2) Es wird ein privatrechtliches Nutzungsentgelt erhoben.
- (3) Mit Inanspruchnahme erkennt der Nutzer die Entgeltordnung über die Nutzung der gemeindeeigenen Sportstätten der Gemeinde Möser als verbindlich an.
- (4) Das Nutzungsentgelt wird auf der Grundlage des § 4 dieser Entgeltordnung erhoben.
- (5) Sämtliche Ermäßigungen dieser Entgeltordnung werden nur bei Vorlage der entsprechenden Nachweise gewährt.
- (6) Die Entgelterhebung erfolgt ausschließlich zur anteiligen Kostendeckung der Betreibung und Unterhaltung der Sportstätten.

**§ 2  
Entstehen des Entgeltanspruchs**

Die Verpflichtung zur Entrichtung des Nutzungsentgeltes entsteht:

1. Mit der Unterzeichnung eines Nutzungsvertrages auf der Grundlage der Satzung über die Nutzung der gemeindeeigenen Sportstätten der Gemeinde Möser in der jeweils gültigen Fassung.
2. Bei unbefugter Benutzung mit deren Beginn. Jedoch unabhängig von den rechtlichen Konsequenzen gemäß der Satzung über die Nutzung der gemeindeeigenen Sportstätten der Gemeinde Möser in der jeweils gültigen Fassung.

**§ 3  
Entgeltschuldner**

- (1) Entgeltschuldner ist, wer die Benutzung der gemeindeeigenen Sportstätten der Gemeinde Möser auf der Grundlage des § 2 „Entstehen des Entgeltanspruchs“ Nr. 1 vereinbart.
- (2) Dieses gilt für natürliche und juristische Personen gleichermaßen.
- (3) Entgeltschuldner ist auch, wer die Benutzung der gemeindeeigenen Sportstätten der Gemeinde Möser auf Grundlage des § 2 „Entstehen des Entgeltanspruchs“ Nr. 2 unbefugt benutzt.

**§ 4  
Entgelte**

Die Entgelte bemessen sich gemäß der Anlage „Kostensätze“ zur Nutzung der gemeindeeigenen Sportstätten. Diese Anlage ist Bestandteil dieser Entgeltordnung.

**§ 5  
Ermäßigung und Befreiung**

- (1) Die Nutzung der Sportstätten durch die Grundschule und den Tageseinrichtungen, unabhängig von den Trägerschaften, der Gemeinde Möser ist gebührenfrei.
- (2) Die Nutzung der Sportstätten ist für als gemeinnützig anerkannte Sportvereine mit ihrem Sitz in der Gemeinde Möser gebührenfrei. Es wird jedoch ein entsprechendes Entgelt als Betriebskostenzuschuss erhoben.
- (3) Der Bürgermeister kann den Entgeltschuldner von den in der Anlage „Kostensätze“ festgelegten Entgelten teilweise oder vollständig befreien, wenn es sich um Veranstaltungen für gemeinnützige Zwecke handelt. Der Antrag ist mindestens 14 Tage vor der geplanten Nutzung zu stellen. Der Gemeinderat ist über die Entscheidung in der nächsten Sitzung zu informieren.
- (4) Um die Arbeit der Vereine für die Öffentlichkeit, insbesondere für den Jugend- und Breitensport zu fördern und zu unterstützen, wird eine finanzielle Anerkennung gewährt. Die Höhe des Zuschusses wird jährlich durch den Gemeinderat der Gemeinde Möser beschlossen. Diese kann auf Antrag den Vereinen ausbezahlt werden. Voraussetzungen für die Anerkennung der Gemeinnützigkeit durch die Gemeinde Möser ist gemäß Anlage „Kostensätze“ der Nachweis der Gemeinnützigkeit.

**§ 6  
Inkrafttreten**

- (1) Diese Entgeltordnung tritt am Tage nach ihrer öffentlichen Bekanntmachung in Kraft.
- (2) Gleichzeitig tritt die Gebührenordnung der gemeindeeigenen Sporthallen der Gemeinde Möser vom 05.07.2011 sowie die 1. Änderung zur Gebührenordnung der gemeindeeigenen Sporthallen der Gemeinde Möser vom 12.04.2016 außer Kraft.

Möser, den 14.02.2023

gez. Köppen  
Bürgermeister

- Siegel -

**Anlage „Kostensätze“ zur Entgeltordnung zur Nutzung der gemeindeeigenen Sportstätten in der Gemeinde Möser**

- 1. Die Gemeinde Möser erhebt Entgelte für die Benutzung der gemeindeeigenen Sportstätten:
    - 1.1. Für Veranstaltungen ohne Erhebung von Eintrittsgeldern,
      - 1.1.1. 2-Feldanlage,
        - 1.1.1.1. von nicht als gemeinnützig anerkannten Vereinen und Personenvereinigungen der Gemeinde Möser,
        - 1.1.1.2. von nicht als gemeinnützig anerkannten Vereinen und Personenvereinigungen, die ihren Sitz nicht in der Gemeinde Möser haben,
        - 1.1.1.3. von als gemeinnützig anerkannten Vereinen, die ihren Sitz nicht in der Gemeinde Möser haben,
- pro angefangene Stunde:

Sommer	vom 01.04. – 31.08.	40,00 €
Winter	vom 01.09. – 31.03	50,00 €

- 1.1.2. 1-Feldanlage,
  - 1.1.2.1. von nicht als gemeinnützig anerkannten Vereinen und Personenvereinigungen der Gemeinde Möser,



1.1.2.2. von als nicht gemeinnützig anerkannten Vereinen und Personenvereinigungen, die ihren Sitz nicht in der Gemeinde Möser haben,

1.1.2.3. von als gemeinnützig anerkannten Vereinen, die ihren Sitz nicht in der Gemeinde Möser haben,  
pro angefangene Stunde:

Sommer	vom 01.04. – 31.08.	22,00 €
Winter	vom 01.09. – 31.03	27,00 €

1.2. Für Veranstaltungen mit Erhebung von Eintrittsgeldern

1.2.1. 2-Feldanlage

1.2.1.1. von als nicht gemeinnützig anerkannten Vereinen und Personenvereinigungen der Gemeinde Möser,

1.2.1.2. von als nicht gemeinnützig anerkannten Vereinen und Personenvereinigungen, die ihren Sitz nicht in der Gemeinde Möser haben,

1.2.1.3. von als gemeinnützig anerkannten Vereinen, die ihren Sitz nicht in der Gemeinde Möser haben,  
pro angefangene Stunde:

Sommer	vom 01.04. – 31.08.	40,00 €	plus 25 % von den Einnahmen aus dem Verkauf von Eintrittskarten
Winter	vom 01.09. – 31.03	50,00 €	plus 25 % von den Einnahmen aus dem Verkauf von Eintrittskarten

1.2.2. 1-Feldanlage

1.2.2.1. von nicht als gemeinnützig anerkannten Vereinen und Personenvereinigungen,

1.2.2.2. von als nicht gemeinnützig anerkannten Vereinen und Personenvereinigungen, die ihren Sitz nicht in der Gemeinde Möser haben,

1.2.2.3. von als gemeinnützig anerkannten Vereinen, die ihren Sitz nicht in der Gemeinde Möser haben,  
pro angefangene Stunde:

Sommer	vom 01.04. – 31.08.	22,00 €	plus 25 % von den Einnahmen aus dem Verkauf von Eintrittskarten
Winter	vom 01.09. – 31.03	27,00 €	plus 25 % von den Einnahmen aus dem Verkauf von Eintrittskarten

1.2.2.4. von als gemeinnützig anerkannten Vereinen die ihren Sitz in der Gemeinde Möser haben,  
pro angefangene Stunde:

Sommer	vom 01.04. – 31.08.	0,00 €	plus 25 % von den Einnahmen aus dem Verkauf von Eintrittskarten
Winter	vom 01.09. – 31.03	0,00 €	plus 25 % von den Einnahmen aus dem Verkauf von Eintrittskarten

1.3. Für gewerbliche Veranstaltungen

1.3.1.1. 1-Feldanlage

für die Veranstaltungszeit pro angefangene Stunde:

vom 01.01. – 31.12.	75,00 €
---------------------	---------

1.3.1.2. 2-Feldanlage

für die Veranstaltungszeit pro angefangene Stunde:

vom 01.01. – 31.12.	125,00 €
---------------------	----------

1.4. Die Nutzung der vorhandenen Mehrzweckräume in den Sportstätten ist in der Satzung zur Nutzung gemeindeeigener Räume geregelt.

1.5. Voraussetzung für die Anerkennung der Gemeinnützigkeit durch die Gemeinde Möser ist die Vorlage der entsprechenden Nachweise, diese sind:

1.5.1. Eintragung der Sportvereine in das Vereinsregister beim zuständigen Amtsgericht

und

1.5.2. die Anerkennung der Gemeinnützigkeit durch das zuständige Finanzamt.

1.6. Mit dem Nutzungsentgelt sind die üblichen Kosten für Betreuung, Abnutzung, Wartung und Instandhaltung des Objektes und deren Ausstattung, Heizung, Beleuchtung, Abwasser, Wasser, Versicherungen, Müllgebühren und die Reinigung der benutzten Räumlichkeiten einschließlich dazugehörigen sanitären Einrichtungen abgegolten.

Entstehen durch die Benutzung der Sportstätten Kosten besonderer Art oder außergewöhnlichen Umfangs durch starke Verunreinigungen oder ähnliches, so sind diese nach den real anfallenden Kosten zusätzlich zu erstatten.

1.7. Die Sportvereine, die ihren Sitz in der Gemeinde Möser haben und gemäß „Kostensätze Punkt 1.5“ ihre Gemeinnützigkeit nachgewiesen haben, zahlen nur einen entsprechenden Verbrauchskostenzuschuss. Dieser ist jährlich neu anhand der Verbrauchsabrechnung des zurückliegenden Jahres zu ermitteln.

Gemeinde Elbe-Parey

**1. Änderung der Satzung der Gemeinde Elbe-Parey zur Umlage von Verbandsbeiträgen**

Aufgrund des § 56 Wassergesetzes für das Land Sachsen-Anhalt (WG LSA) vom 16. März 2011 (GVBl. LSA S. 492), zuletzt geändert durch Artikel 2 der Verordnung vom 17.02.2017 (GVBl. LSA S. 33), der §§ 2, 5, 8, 11, 36, 45, 90 des Kommunalverfassungsgesetzes des Landes Sachsen-Anhalt (KVG LSA) vom 17. Juni 2014 (GVBl. LSA S. 288) und der §§ 1, 2 des Kommunalabgabengesetzes für das Land Sachsen-Anhalt (KAG LSA) in der Fassung der Bekanntmachung vom 13. Dezember 1996 (GVBl. LSA S. 405), zuletzt geändert durch Gesetz vom 17.06.2016 (GVBl. LSA S. 202), sämtliche vorgenannten Rechtsvorschriften in der jeweils derzeit geltenden Fassung, hat der Gemeinderat der Gemeinde Elbe-Parey in der Sitzung am 14.02.2023 die 1. Änderung Satzung zur Umlage der Verbandsbeiträge der Unterhaltungsverbände und „Stremme/Fiener Bruch“ vom 29.06.2021 beschlossen:

**§ 1 Allgemeines**

(1) Die Gemeinde Elbe-Parey ist gemäß § 54 Abs. 3 WG LSA für die in ihrem Gemeindegebiet gelegenen Flächen gesetzliches Mitglied in dem Unterhaltungsverband „Stremme/Fiener Bruch“.

- (2) Die Mitgliedsgemeinden des Unterhaltungsverbands „Stremme/Fiener Bruch“ haben auf der Grundlage der §§ 28 Abs. 1 des Gesetzes über Wasser und Bodenverbände (WVG), 55 WG LSA sowie der Satzungen des Unterhaltungsverbandes „Stremme/Fiener Bruch“ Beiträge zu leisten, die zur Erfüllung der Aufgaben des Verbandes erforderlich sind, einschließlich der Kosten, die der Unterhaltungsverband „Stremme/Fiener Bruch“ nach § 56a WG LSA für die Unterhaltung der Gewässer erster Ordnung abzuführen haben.
- (3) Grundstück im Sinne dieser Satzung ist das Grundstück im bürgerlich-rechtlichen Sinn.
- (4) Die Umlagen werden wie Gebühren nach dem Kommunalabgabengesetz erhoben.

## **§ 2 Gegenstand der Umlage**

Die Gemeinde Elbe-Parey legt die Beiträge, die ihr aus ihrer gesetzlichen Mitgliedschaft in dem Unterhaltungsverband entstehen, auf die Umlageschuldner einschließlich der ihr aus der Umlegung dieser Beiträge entstehenden Verwaltungskosten, auf die Umlageschuldner um. Die Umlage wird als Flächen- und Erschwernisumlage erhoben.

## **§ 3 Umlagepflicht**

Die Umlagepflicht für den Flächenbeitrag besteht für alle Grundstücke des Gemeindegebietes mit Ausnahme derjenigen, die in Bundeswasserstraßen entwässern. Die Umlagepflicht für den Erschwernisbeitrag besteht für alle Grundstücke des Gemeindegebietes, die nicht der Grundsteuer A unterliegen und die nicht in Bundeswasserstraßen entwässern.

## **§ 4 Umlageschuldner**

- (1) Umlageschuldner ist, wer Eigentümer eines im Gemeindegebiet gelegenen, zum Verbandsgebiet gehörenden Grundstückes ist.
- (2) Ist das Grundstück mit einem Erbbaurecht belastet, tritt an die Stelle des Eigentümers der Erbbauberechtigte.
- (3) Sind die Umlageschuldner nach den Abs. 1 und 2 nicht zu ermitteln, ist ersatzweise derjenige zu der Umlage heranzuziehen, der im Erhebungszeitraum das Grundstück nutzt. Der Grundstückseigentümer bzw. Erbbauberechtigter oder deren Rechtsnachfolger sind dann nicht zu ermitteln, wenn dieser aus den grundstücksbezogenen Unterlagen, insbesondere aus dem Grundbuch, dem allgemeinen Liegenschaftsbuch, dem Liegenschaftskataster und weiteren Unterlagen nicht bestimmt werden kann.
- (4) Eine anteilige Schuldnerschaft in den Fällen des Schuldnerwechsels nach den Absätzen 1 bis 3 gilt ungeachtet des Zeitpunktes des Entstehens der Umlageschuld. Im Falle eines Schuldnerwechsels im Erhebungszeitraum wird die Umlage während des Erhebungszeitraumes mit Datum der Eintragung des Wechsels des Eigentümers bzw. Erbbauberechtigten im Grundbuch erhoben.

Für den vorherigen Zeitraum bleibt der bisherige Eigentümer bzw. Erbbauberechtigte Umlageschuldner. Im Falle des Nutzerwechsels gilt dies entsprechend. Der Übergang des Eigentums bzw. der Erbbauberechtigung und der Wechsel der Nutzung ist der Gemeinde Elbe-Parey vom bisherigen Umlagepflichtigen binnen eines Monats schriftlich mitzuteilen. Unterbleibt die Mitteilung, so haftet der bisherige Umlagepflichtige für die Umlage, die auf den Zeitraum bis zum Eingang der Mitteilung bei der Gemeinde entfällt, neben dem neuen Umlagepflichtigen.

- (5) Schulden mehrere Personen die Umlage für denselben Zeitraum aus demselben Rechtsgrund, so haften sie als Gesamtschuldner.

## **§ 5 Entstehung der Umlageschuld, Erhebungszeitraum**

- (1) Die Umlageschuld entsteht mit Beginn des Kalenderjahres, für das die Umlage festzusetzen ist, frühestens jedoch mit der Bekanntgabe des Beitragsbescheides des Unterhaltungsverbandes „Stremme/Fiener Bruch“. Erhebungszeitraum ist das Kalenderjahr.
- (2) Die Festsetzung der Umlage erfolgt durch Bescheid.

### § 6 Umlagemaßstab

- (1) Berechnungsgrundlage für die Flächenumlage ist die Grundstücksfläche. Die Erschwernisumlage wird nach der Fläche des Grundstücks bemessen, die nicht der Grundsteuer A unterliegt.
- (2) Der Anteil des Erschwernisbeitrages am Gesamtbeitrag beträgt, entsprechend der Satzungen des Unterhaltungsverbandes „Stremme/Fiener Bruch“ 10,00 %.

### § 7 Umlagesatz

- (1) Der Umlagesatz zur Umlage des Flächenbeitrages des Unterhaltungsverbandes „Stremme/Fiener Bruch“ beträgt für das Kalenderjahr **2021** 10,71 €/ha.  
Der Umlagesatz zur Umlage des Erschwernisbeitrages des Unterhaltungsverbandes Stremme/Fiener Bruch“ beträgt für das Kalenderjahr **2021** 15,73 €/ha.
- (2) Von einer Festsetzung, Erhebung oder Nachforderung der Umlage kann abgesehen werden, wenn diese niedriger als 1,00 Euro ist.

### § 8 Fälligkeit

Die Umlage wird einen Monat nach Bekanntgabe des Umlagebescheides gegenüber dem Umlageschuldner fällig.

### § 9 Auskunftspflichten

- (1) Sind für die Erhebung und Bemessung der Umlage Auskünfte oder Unterlagen des Umlagepflichtigen notwendig, hat dieser die Auskünfte auf Aufforderung zu erteilen bzw. die Unterlagen zur Verfügung zu stellen.
- (2) Der Umlagepflichtige ist zur Mitwirkung bei der Ermittlung von notwendigen Angaben zur Umlagegrundlage verpflichtet. Er kommt der Mitwirkungspflicht insbesondere dadurch nach, dass er die für die Umlageermittlung erheblichen Tatsachen vollständig und wahrheitsgemäß offenlegt und die ihm bekannten Beweismittel angibt.
- (3) Verweigert der Umlagepflichtige seine Mitwirkung oder teilt er nur unzureichende Angaben mit, so kann die Umlageveranlagung aufgrund einer Schätzung erfolgen.
- (4) Die Umlageschuldner sind verpflichtet, Änderungen der für die Umlage relevanten Tatsachen (wie Eigentümerwechsel) der Gemeinde Elbe-Parey binnen eines Monats schriftlich anzuzeigen.
- (5) Die Gemeinde Elbe-Parey ist berechtigt, an Ort und Stelle zu prüfen, ob die zur Feststellung der Umlage gemachten Angaben den Tatsachen entsprechen.

### § 10 Ordnungswidrigkeiten

- (1) Ordnungswidrig im Sinne des § 16 Abs. 2 Nr. 2 KAG LSA handelt, wer den Vorschriften des § 9 über die Auskunfts- und Mitwirkungspflichten vorsätzlich oder leichtfertig zuwiderhandelt, indem er Änderungen der für die Umlage relevanten Tatsachen nicht binnen eines Monats der Gemeinde Elbe-Parey anzeigt oder die für die Erhebung und Bemessung der Umlage notwendigen Angaben nicht oder nur unzureichend macht.
- (2) Die Ordnungswidrigkeit kann mit einer Geldbuße bis zu 10.000 € geahndet werden.

### § 11 Billigkeitsmaßnahmen

Die Umlage kann ganz oder teilweise gestundet werden, wenn die Einziehung bei Fälligkeit eine erhebliche Härte für den Schuldner bedeuten würde und der Anspruch durch die Stundung nicht gefährdet erscheint. Ist deren Einziehung nach Lage des Einzelfalles unbillig, können sie ganz oder zum Teil erlassen werden.

### § 12 Datenverarbeitung

- (1) Zur Feststellung der sich aus dieser Satzung ergebenden Umlageschuldner sowie zur Feststellung und

Erhebung der Umlage nach § 2 ist die Verarbeitung der hierfür erforderlichen personen- und grundstücksbezogenen Daten nach §§ 9 und 10 Datenschutzgesetz des Landes Sachsen-Anhalt (DSG LSA) durch die Gemeinde Elbe-Parey zulässig.

- (2) Die Gemeinde Elbe-Parey darf die für die Veranlagung der Grundsteuer bekannt gewordenen personen- und grundstücksbezogenen Daten für die in Abs. 1 genannten Zwecke nutzen und sich die Informationen von den entsprechenden Ämtern (Finanz-, Steuer-, Liegenschafts-, Einwohnermelde- und Grundbuchamt) übermitteln lassen.

### **§ 13 In-Kraft-Treten**

Diese Satzung tritt rückwirkend zum 01.01.2021 in Kraft.

Parey, 14. Februar 2023

Nicole Golz (Siegel)  
Bürgermeisterin

---

## **37**

Gemeinde Elbe-Parey

### **2. Änderung der Satzung der Gemeinde Elbe-Parey zur Umlage von Verbandsbeiträgen für das Jahr 2020**

Aufgrund des § 56 Wassergesetzes für das Land Sachsen-Anhalt (WG LSA) vom 16. März 2011 (GVBl. LSA S. 492), zuletzt geändert durch Artikel 21 der Verordnung vom 7. Juli 2020 (GVBl. LSA S. 372, 374), der §§ 2, 5, 8, 11, 36, 45, 90 des Kommunalverfassungsgesetzes des Landes Sachsen-Anhalt (KVG LSA) vom 17. Juni 2014 (GVBl. LSA S. 288) und der §§ 1, 2 des Kommunalabgabengesetzes für das Land Sachsen-Anhalt (KAG LSA) in der Fassung der Bekanntmachung vom 13. Dezember 1996 (GVBl. LSA S. 405), zuletzt geändert durch Gesetz vom 15. Dezember 2020 (GVBl. LSA S. 712), sämtliche vorgenannten Rechtsvorschriften in der jeweils derzeit geltenden Fassung, hat der Gemeinderat der Gemeinde Elbe-Parey in der Sitzung am 14.02.2023 die folgende Satzung zur Umlage der Verbandsbeiträge der Unterhaltungsverbände und „Stremme /Fiener Bruch“ beschlossen:

#### **§ 1 Allgemeines**

- (1) Die Gemeinde Elbe-Parey ist gemäß § 54 Abs. 3 WG LSA für die in ihrem Gemeindegebiet gelegenen Flächen gesetzliches Mitglied in dem Unterhaltungsverband „Stremme/Fiener Bruch“.
- (2) Die Mitgliedsgemeinden des Unterhaltungsverbands „Stremme/Fiener Bruch“ haben auf der Grundlage der §§ 28 Abs. 1 des Gesetzes über Wasser und Bodenverbände (WVG), 55 WG LSA sowie der Satzungen des Unterhaltungsverbandes „Stremme/Fiener Bruch“ Beiträge zu leisten, die zur Erfüllung der Aufgaben des Verbandes erforderlich sind, einschließlich der Kosten, die der Unterhaltungsverband „Stremme/Fiener Bruch“ nach § 56a WG LSA für die Unterhaltung der Gewässer erster Ordnung abzuführen haben.
- (3) Grundstück im Sinne dieser Satzung ist das Grundstück im bürgerlich-rechtlichen Sinn.
- (4) Die Umlagen werden wie Gebühren nach dem Kommunalabgabengesetz erhoben.

#### **§ 2 Gegenstand der Umlage**

Die Gemeinde Elbe-Parey legt die Beiträge, die ihr aus ihrer gesetzlichen Mitgliedschaft in dem Unterhaltungsverband entstehen, auf die Umlageschuldner einschließlich der ihr aus der Umlegung dieser Beiträge entstehenden Verwaltungskosten, auf die Umlageschuldner um. Die Umlage wird als Flächen- und Erbschwernisumlage erhoben.

### § 3 Umlagepflicht

Die Umlagepflicht für den Flächenbeitrag besteht für alle Grundstücke des Gemeindegebietes mit Ausnahme derjenigen, die in Bundeswasserstraßen entwässern. Die Umlagepflicht für den Erschwernisbeitrag besteht für alle Grundstücke des Gemeindegebietes, die nicht der Grundsteuer A unterliegen und die nicht in Bundeswasserstraßen entwässern.

### § 4 Umlageschuldner

- (1) Umlageschuldner ist, wer Eigentümer eines im Gemeindegebiet gelegenen, zum Verbandsgebiet gehörenden Grundstückes ist.
- (2) Ist das Grundstück mit einem Erbbaurecht belastet, tritt an die Stelle des Eigentümers der Erbbauberechtigte.
- (3) Sind die Umlageschuldner nach den Abs. 1 und 2 nicht zu ermitteln, ist ersatzweise derjenige zu der Umlage heranzuziehen, der im Erhebungszeitraum das Grundstück nutzt. Der Grundstückseigentümer bzw. Erbbauberechtigter oder deren Rechtsnachfolger sind dann nicht zu ermitteln, wenn dieser aus den grundstücksbezogenen Unterlagen, insbesondere aus dem Grundbuch, dem allgemeinen Liegenschaftsbuch, dem Liegenschaftskataster und weiteren Unterlagen nicht bestimmt werden kann.
- (4) Eine anteilige Schuldnerschaft in den Fällen des Schuldnerwechsels nach den Absätzen 1 bis 3 gilt ungeachtet des Zeitpunktes des Entstehens der Umlageschuld. Im Falle eines Schuldnerwechsels im Erhebungszeitraum wird die Umlage während des Erhebungszeitraumes mit Datum der Eintragung des Wechsels des Eigentümers bzw. Erbbauberechtigten im Grundbuch erhoben.

Für den vorherigen Zeitraum bleibt der bisherige Eigentümer bzw. Erbbauberechtigte Umlageschuldner. Im Falle des Nutzerwechsels gilt dies entsprechend. Der Übergang des Eigentums bzw. der Erbbauberechtigung und der Wechsel der Nutzung ist der Gemeinde Elbe-Parey vom bisherigen Umlagepflichtigen binnen eines Monats schriftlich mitzuteilen. Unterbleibt die Mitteilung, so haftet der bisherige Umlagepflichtige für die Umlage, die auf den Zeitraum bis zum Eingang der Mitteilung bei der Gemeinde entfällt, neben dem neuen Umlagepflichtigen.

- (5) Schulden mehrere Personen die Umlage für denselben Zeitraum aus demselben Rechtsgrund, so haften sie als Gesamtschuldner.

### § 5 Entstehung der Umlageschuld, Erhebungszeitraum

- (1) Die Umlageschuld entsteht mit Beginn des Kalenderjahres, für das die Umlage festzusetzen ist, frühestens jedoch mit der Bekanntgabe des Beitragsbescheides des Unterhaltungsverbandes „Stremme/Fiener Bruch“. Erhebungszeitraum ist das Kalenderjahr.
- (2) Die Festsetzung der Umlage erfolgt durch Bescheid.

### § 6 Umlagemaßstab

- (1) Berechnungsgrundlage für die Flächenumlage ist die Grundstücksfläche. Die Erschwernisumlage wird nach der Fläche des Grundstücks bemessen, die nicht der Grundsteuer A unterliegt.
- (2) Der Anteil des Erschwernisbeitrages am Gesamtbeitrag beträgt, entsprechend der Satzungen des Unterhaltungsverbandes „Stremme/Fiener Bruch“ 10,00 %

### § 7 Umlagesatz

- (1) Der Umlagesatz zur Umlage des Flächenbeitrages des Unterhaltungsverbandes „Stremme/Fiener Bruch“ beträgt für das Kalenderjahr **2020** 10,70 €/ha

Der Umlagesatz zur Umlage des Erschwernisbeitrages des Unterhaltungsverbandes Stremme/Fiener Bruch“ beträgt für das Kalenderjahr **2020** 16,53 €/ha

- (2) Von einer Festsetzung, Erhebung oder Nachforderung der Umlage kann abgesehen werden, wenn diese niedriger als 1,00 Euro ist.

### **§ 8 Fälligkeit**

Die Umlage wird einen Monat nach Bekanntgabe des Umlagebescheides gegenüber dem Umlageschuldner fällig.

### **§ 9 Auskunftspflichten**

- (1) Sind für die Erhebung und Bemessung der Umlage Auskünfte oder Unterlagen des Umlagepflichtigen notwendig, hat dieser die Auskünfte auf Aufforderung zu erteilen bzw. die Unterlagen zur Verfügung zu stellen.
- (2) Der Umlagepflichtige ist zur Mitwirkung bei der Ermittlung von notwendigen Angaben zur Umlagegrundlage verpflichtet. Er kommt der Mitwirkungspflicht insbesondere dadurch nach, dass er die für die Umlageermittlung erheblichen Tatsachen vollständig und wahrheitsgemäß offenlegt und die ihm bekannten Beweismittel angibt.
- (3) Verweigert der Umlagepflichtige seine Mitwirkung oder teilt er nur unzureichende Angaben mit, so kann die Umlageveranlagung aufgrund einer Schätzung erfolgen.
- (4) Die Umlageschuldner sind verpflichtet, Änderungen der für die Umlage relevanten Tatsachen (wie Eigentümerwechsel) der Gemeinde Elbe-Parey binnen eines Monats schriftlich anzuzeigen.
- (5) Die Gemeinde Elbe-Parey ist berechtigt, an Ort und Stelle zu prüfen, ob die zur Feststellung der Umlage gemachten Angaben den Tatsachen entsprechen.

### **§ 10 Ordnungswidrigkeiten**

- (1) Ordnungswidrig im Sinne des § 16 Abs. 2 Nr. 2 KAG LSA handelt, wer den Vorschriften des § 9 über die Auskunfts- und Mitwirkungspflichten vorsätzlich oder leichtfertig zuwiderhandelt, indem er Änderungen der für die Umlage relevanten Tatsachen nicht binnen eines Monats der Gemeinde Elbe-Parey anzeigt oder die für die Erhebung und Bemessung der Umlage notwendigen Angaben nicht oder nur unzureichend macht.
- (2) Die Ordnungswidrigkeit kann mit einer Geldbuße bis zu 10.000 € geahndet werden.

### **§ 11 Billigkeitsmaßnahmen**

Die Umlage kann ganz oder teilweise gestundet werden, wenn die Einziehung bei Fälligkeit eine erhebliche Härte für den Schuldner bedeuten würde und der Anspruch durch die Stundung nicht gefährdet erscheint. Ist deren Einziehung nach Lage des Einzelfalles unbillig, können sie ganz oder zum Teil erlassen werden.

### **§ 12 Datenverarbeitung**

- (1) Zur Feststellung der sich aus dieser Satzung ergebenden Umlageschuldner sowie zur Feststellung und Erhebung der Umlage nach § 2 ist die Verarbeitung der hierfür erforderlichen personen- und grundstücksbezogenen Daten nach §§ 9 und 10 Datenschutzgesetz des Landes Sachsen-Anhalt (DSG LSA) durch die Gemeinde Elbe-Parey zulässig.
- (2) Die Gemeinde Elbe-Parey darf die für die Veranlagung der Grundsteuer bekannt gewordenen personen- und grundstücksbezogenen Daten für die in Abs. 1 genannten Zwecke nutzen und sich die Informationen von den entsprechenden Ämtern (Finanz-, Steuer-, Liegenschafts-, Einwohnermelde- und Grundbuchamt) übermitteln lassen.

### **§ 13 In-Kraft-Treten**

Diese Satzung tritt rückwirkend zum 01.01.2020 in Kraft.

Parey, 14. Februar 2023

Nicole Golz (Siegel)  
Bürgermeisterin

---

## 2. Amtliche Bekanntmachungen

38

Stadt Jerichow

**Bekanntmachung****der Touristenzentrum Zabakuck GmbH für das Geschäftsjahr 2021**

Die Stadt Jerichow als alleiniger Gesellschafter der Touristenzentrum Zabakuck GmbH hat in der Gesellschafterversammlung am 06.12.2022 dem Jahresabschluss für das Geschäftsjahr 2021 mit einer Bilanzsumme 168.646,03 € zugestimmt.

Der Geschäftsführerin wurde die Entlastung erteilt.

Der Jahresüberschuss 2021 in Höhe von 16.283,79 € wird auf neue Rechnung vorgetragen.

Dem Jahresabschluss 2021 wurde am 17.10.2022 durch die beauftragte Wirtschaftsprüfungsgesellschaft der uneingeschränkte Bestätigungsvermerk erteilt.

Der Jahresabschluss und der Lagebericht für das Geschäftsjahr 2021 liegen in der Zeit

**vom 01.03.2023 bis 08.03.2023**

zur Einsichtnahme in der Stadt Jerichow, 39319 Jerichow, Karl-Liebknecht-Str. 10, Zimmer 119 öffentlich aus.

Jerichow, den 14.02.2023

gez. Schünicke

Stellvertretende Bürgermeisterin

39

Gemeinde Elbe-Parey

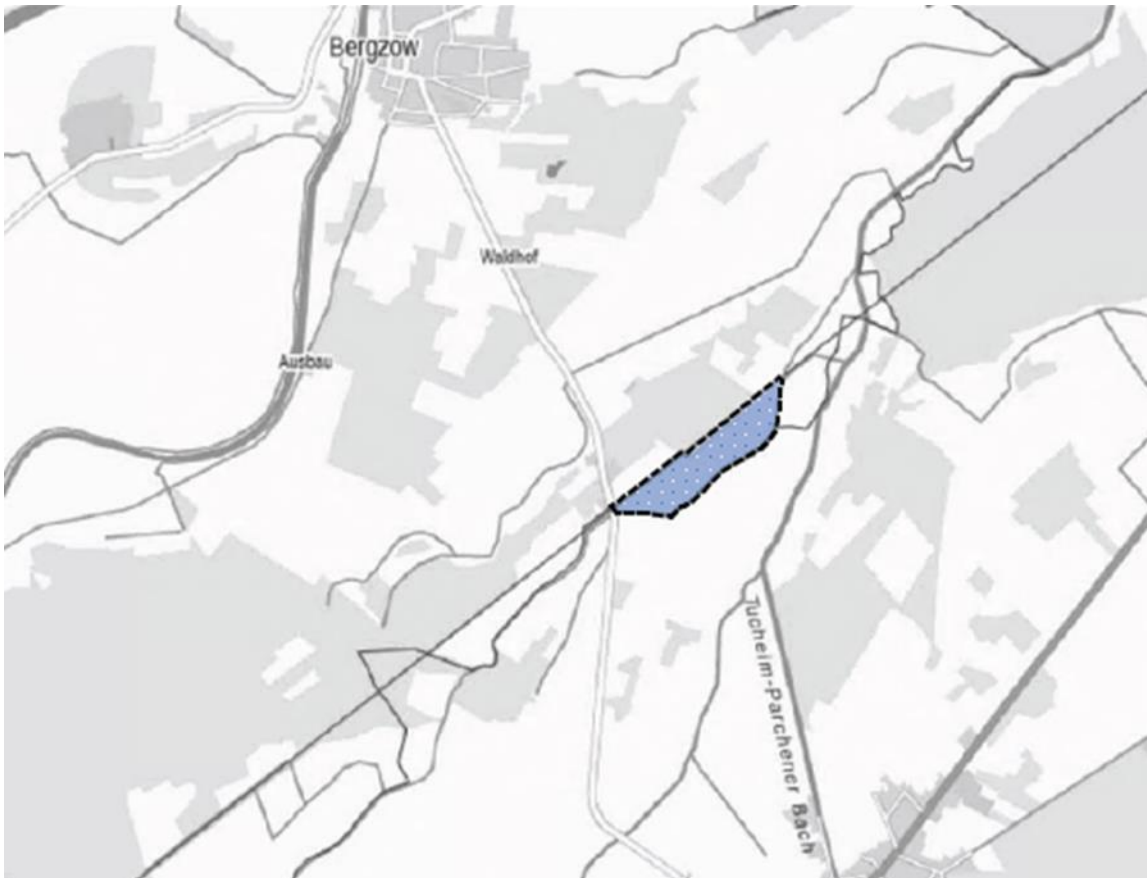
**Bekanntmachung der Gemeinde Elbe-Parey****Entwürfe Bebauungsplan „Solarpark Bergzow“ und 7. Änderung des Flächennutzungsplans der Gemeinde Elbe-Parey****Beteiligung der Öffentlichkeit gem. § 3 Abs. 2 BauGB**

Der Gemeinderat der Gemeinde Elbe-Parey hat auf seiner Sitzung am 14.02.2023 mit den Beschlüssen BV/217/2019-2024 und BV/218/2019-2024 die Offenlegungen für den Entwurf des Bebauungsplans „Solarpark Bergzow“ und der 7. Änderung des Flächennutzungsplans der Gemeinde Elbe-Parey beschlossen.

Das Plangebiet befindet sich in der Ortschaft Bergzow, entlang der südöstlichen Grenze der Gemeinde Elbe-Parey zur Gemeinde Genthin sowie der Bahnstrecke Potsdam Griebnitzsee – Eilsleben. Der räumliche Geltungsbereich des Bebauungsplans ist in der beiliegenden Übersichtskarte ersichtlich. Gleichzeitig wird die 7. Änderung des Flächennutzungsplans der Gemeinde Elbe-Parey eingeleitet (Parallelverfahren).

Der Geltungsbereich des Bebauungsplans „Solarpark Bergzow“ und der Geltungsbereich der 7. Änderung des Flächennutzungsplans der Gemeinde Elbe-Parey sind identisch. Dieser ist in der folgenden Übersichtskarte ersichtlich:





Gemäß § 3 Abs. 2 BauGB ist die Öffentlichkeit über die allgemeinen Ziele und Zwecke der Planung öffentlich zu unterrichten. Ihr ist Gelegenheit zur Äußerung und Erörterung zu geben.

Zu diesem Zweck liegen der Entwurf des Bebauungsplans „Solarpark Bergzow“, die Begründung mit Umweltbericht, weitere Gutachten sowie die umweltbezogenen Informationen und die wesentlich bereits vorliegenden umweltbezogenen Stellungnahmen sowie der Entwurf der 7. Änderung des Flächennutzungsplans der Gemeinde Elbe-Parey gemäß § 3 Abs. 2 BauGB in der Zeit

**vom 02.03.2023 bis einschließlich 03.04.2023**

in der Gemeinde Elbe-Parey, Parey, Ernst-Thälmann-Straße 15, 39317 Elbe-Parey, Raum 105 während der folgenden Sprechzeiten:

Montag und Mittwoch:	9:00 Uhr – 12:00 Uhr
Dienstag:	9:00 Uhr – 12:00 Uhr und 13:00 Uhr – 17:00 Uhr
Donnerstag:	9:00 Uhr – 12:00 Uhr und 13:00 Uhr – 15:30 Uhr
Freitag:	9:00 Uhr – 11:30 Uhr

zu jedermanns Einsicht öffentlich aus. Zusätzliche Termine zur Einsichtnahme können unter der Telefonnummer 039349/933 vereinbart werden.

Gemäß § 4 a Abs. 4 BauGB in Verbindung mit § 3 Abs. 1 Planungssicherungsgesetz (PlanSiG) werden die Unterlagen ergänzend für die Dauer der öffentlichen Auslegung auf der Internetseite der Gemeinde Elbe-Parey unter <https://www.elbe-parey.de/service-und-verwaltung/informationen/offentliche-bekanntmachungen/> eingestellt.

Folgende Arten umweltbezogener Informationen und wesentlich umweltrelevante Stellungnahmen sind verfügbar:

Unterlagen:

- Bebauungsplan „Solarpark Bergzow“ mit Begründung; Umweltbericht und Eingriffs-Ausgleichs-Bilanzierung, Artenschutzfachbeitrag Stand: Oktober 2022
- 7. Änderung des Flächennutzungsplans der Gemeinde Elbe-Parey mit Begründung und Umweltbericht, Oktober 2022

- Wattner Projektentwicklungsgesellschaft mbH, Analyse der Blendwirkung des Solarparks Bergzow, vom August 2022
- Dr. M. Wallaschek, Faunistische Untersuchungen an Brutvögeln (Aves) für den Bebauungsplan „Solarpark Bergzow“ in Elbe-Parey OT Bergzow, Sachsen-Anhalt vom 21.06.2022
- Umweltbezogene Stellungnahmen:

A Regionale Planungsgemeinschaft Magdeburg vom 04.07.2022

B Landkreis Jerichower Land vom 15.06.2022

C Amt für Landwirtschaft, Flurneuordnung und Forsten Neumark vom 24.06.2022

#### Aussagen zu wesentlichen umweltrelevanten Belangen nach Schutzgütern:

##### **Schutzgut Fläche**

- Aussagen zur Inanspruchnahme von Flächen in den Begründungen, den Umweltberichten sowie der Eingriffs-/Ausgleichsbilanzierung

##### **Schutzgut Boden**

- Aussagen zum sparsamen Umgang mit Grund und Boden in den Begründungen, den Umweltberichten, der Eingriffs-/Ausgleichsbilanzierung
- Hinweise zu Kampfmitteln und Altlasten in den Begründungen, den Umweltberichten und in der Stellungnahme B

##### **Schutzgut Wasser**

- Aussagen zur Versickerung des Niederschlagswassers in den Begründungen, den Umweltberichten, der Eingriffs-/Ausgleichsbilanzierung und in der Stellungnahme B.
- Hinweise zu den vorkommenden Gewässern „Lange Hörste“, Gewässer II. Ordnung Nr. 009 004 in den Begründungen, den Umweltberichten und in der Stellungnahme B
- Aussagen zum geringen Grundwasserstand in den Begründungen, den Umweltberichten und in der Stellungnahme B

##### **Schutzgut Klima/Luft**

- Aussagen zur bioklimatischen und lufthygienischen Funktion in den Umweltberichten und der Eingriffs-/Ausgleichsbilanzierung

##### **Schutzgut Arten / Biotope / biologische Vielfalt**

- Aussagen zum Vorkommen und Umgang schutzrelevanter Arten in den Begründungen, dem Umweltbericht, der Eingriffs-/Ausgleichsbilanzierung, dem artenschutzrechtlichen Fachbeitrag, dem faunistischen Gutachten und der Stellungnahme B
- Erhalt-, Ausgleichs- und Gestaltungsmaßnahmen der Natur und Landschaft in den Begründungen, den Umweltberichten und der Eingriffs-/Ausgleichsbilanzierung.

##### **Schutzgut Landschaftsbild**

- Aussagen zum Umgang mit dem Landschaftsbild in den Begründungen und den Umweltberichten

##### **Schutzgut Mensch**

- Zur Betrachtung der Erholungsfunktion des Geltungsbereichs in den Umweltberichten
- Hinweis zum Vorranggebiet für Landwirtschaft „Teile der Spargelanbauflächen im Jerichower Land“ in den Begründungen, Umweltberichten und in der Stellungnahme A, C
- Hinweis zur Blendwirkung in den Begründungen, den Umweltberichten, dem Gutachten sowie in der Stellungnahme B.

##### **Schutzgut Kultur- und Sachgüter**

- Aussagen zum Umgang mit dem mit den Kultur- und Sachgütern in den Umweltberichten

Während der Auslegungsfrist können von jedermann Hinweise und Anregungen schriftlich oder während der Sprechzeiten zur Niederschrift vorgebracht werden. Es wird darauf hingewiesen, dass nicht innerhalb der Auslegungsfrist abgegebene Stellungnahmen, i.V.m. § 4a Abs. 6 BauGB, bei der Beschlussfassung über den Bauleitplan unberücksichtigt bleiben können, sofern die Gemeinde deren Inhalt nicht kannte oder nicht hätte kennen müssen und deren Inhalt für die Rechtmäßigkeit des Bauleitplans nicht von Bedeutung ist.

Elbe-Parey den, 16.02.2023

gez. Nicole Golz  
Bürgermeisterin

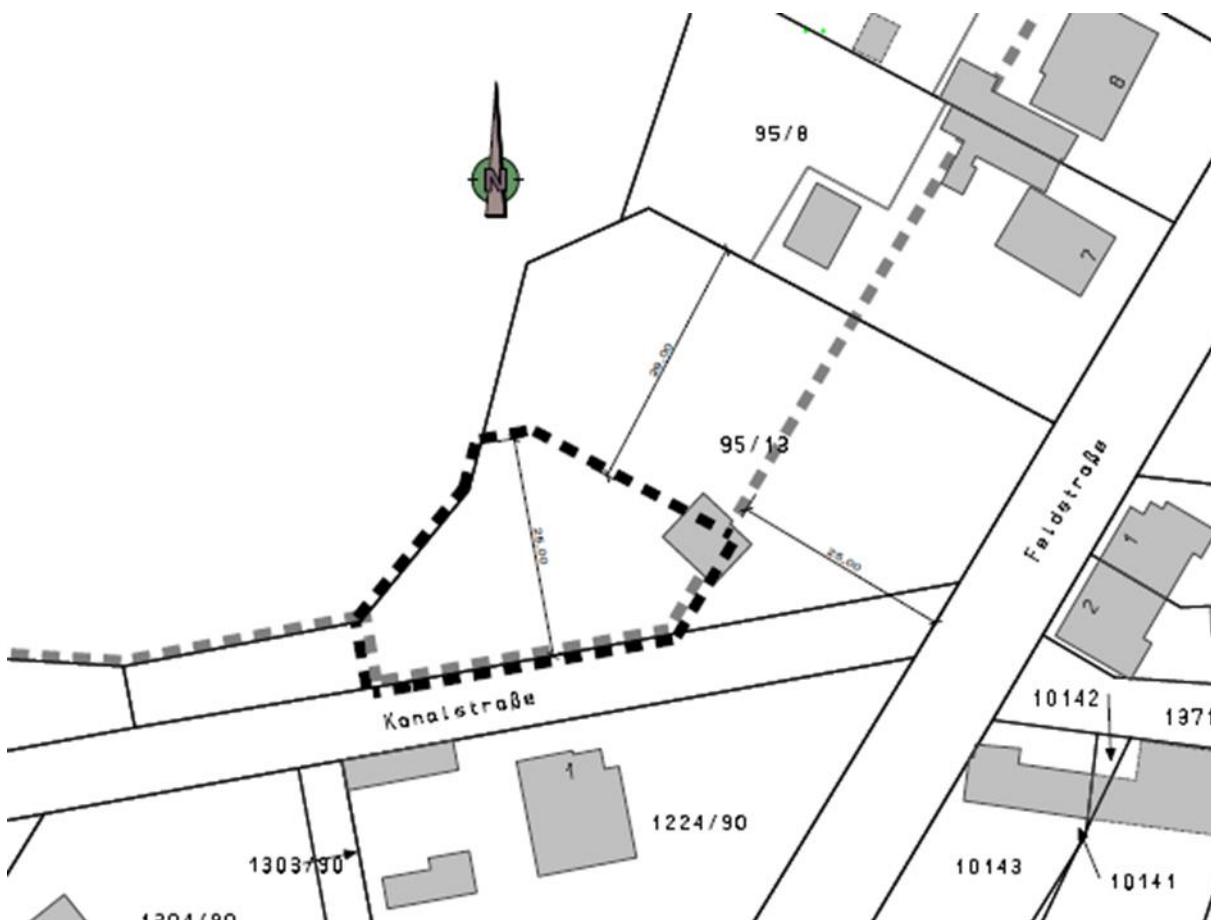
---

Gemeinde Elbe-Parey

**Bekanntmachung der Gemeinde Elbe-Parey  
Entwurf der 2. Änderung der Klarstellungs- und Abrundungssatzung in der Gemeinde Elbe-Parey Ortschaft Güsen  
Beteiligung der Öffentlichkeit gem. § 3 Abs. 2 BauGB**

Der Gemeinderat der Gemeinde Elbe-Parey hat auf seiner Sitzung am 14.02.2023 mit dem Beschluss BV/188/2019-2024 die Offenlegungen für den Entwurf der 2. Änderung der Klarstellungs- und Abrundungssatzung in der Gemeinde Elbe-Parey Ortschaft Güsen beschlossen.

Der Geltungsbereich für die 2. Änderung der Klarstellungs- und Abrundungssatzung der Ortschaft Güsen beinhaltet eine Teilfläche des Flurstückes 95/13 der Flur 1 in der Gemarkung Güsen und ist in der nachfolgenden Abbildung dargestellt.



Gemäß § 3 Abs. 2 BauGB ist die Öffentlichkeit über die allgemeinen Ziele und Zwecke der Planung öffentlich zu unterrichten. Ihr ist Gelegenheit zur Äußerung und Erörterung zu geben.

Zu diesem Zweck liegt der Entwurf der 2. Änderung der Klarstellungs- und Abrundungssatzung in der Gemeinde Elbe-Parey Ortschaft Güsen, die Begründung und eine gutachterliche Stellungnahme zum Artenschutz gemäß § 3 Abs. 2 BauGB in der Zeit

**vom 02.03.2023 bis einschließlich 30.03.2023**

in der Gemeinde Elbe-Parey, Parey, Ernst-Thälmann-Straße 15, 39317 Elbe-Parey, Raum 105 während der folgenden Sprechzeiten:

Montag und Mittwoch:	9:00 Uhr – 12:00 Uhr
Dienstag:	9:00 Uhr – 12:00 Uhr und 13:00 Uhr – 17:00 Uhr
Donnerstag:	9:00 Uhr – 12:00 Uhr und 13:00 Uhr – 15:30 Uhr

Freitag: 9:00 Uhr – 11:30 Uhr

zu jedermanns Einsicht öffentlich aus. Zusätzliche Termine zur Einsichtnahme können unter der Telefonnummer 039349/933 vereinbart werden.

Gemäß § 4 Abs. 2 BauGB in Verbindung mit § 3 Abs. 1 Planungssicherstellungsgesetz (PlanSiG) werden die Unterlagen ergänzend für die Dauer der öffentlichen Auslegung auf der Internetseite der Gemeinde Elbe-Parey unter

<https://www.elbe-parey.de/service-und-verwaltung/informationen/offentliche-bekanntmachungen/>

eingestellt.

Während der Auslegungsfrist können von jedermann Hinweise und Anregungen schriftlich oder während der Sprechzeiten zur Niederschrift vorgebracht werden. Es wird darauf hingewiesen, dass nicht innerhalb der Auslegungsfrist abgegebene Stellungnahmen, i.V.m. § 4a Abs. 6 BauGB, bei der Beschlussfassung über die Satzung unberücksichtigt bleiben können, sofern die Gemeinde deren Inhalt nicht kannte oder nicht hätte kennen müssen und deren Inhalt für die Rechtmäßigkeit der Satzung nicht von Bedeutung ist.

Elbe-Parey den, 16.02.2023

gez. Nicole Golz  
Bürgermeisterin

## C. Kommunale Zweckverbände

### 2. Amtliche Bekanntmachungen

#### 41

Abwasserzweckverband Möckern

### **Wirtschaftsplan und Bekanntmachung des Wirtschaftsplanes des Abwasserzweckverbandes Möckern für das Wirtschaftsjahr 2023**

Auf Grundlage der § 16 Absatz 1 des Gesetzes über kommunale Gemeinschaftsarbeit des Landes Sachsen-Anhalt (GKG LSA) vom 26.02.1998 (GVBl. LSA 1998, S. 81), in der derzeit geltenden Fassung in Verbindung mit § 16 des Eigenbetriebsgesetzes des Landes Sachsen-Anhalt (EigBG) vom 24.03.1997 (GVBl. LSA 1997, S. 446), in der derzeit geltenden Fassung, der Eigenbetriebsverordnung (EigBVO) vom 25.05.2012 (GVBl. LSA 2012, S. 160), in der derzeit geltenden Fassung und dem Kommunalverfassungsgesetz des Landes Sachsen-Anhalt (KVG LSA) vom 17.06.2014 (GVBl. LSA 2014, S. 288) hat die Verbandsversammlung des Abwasserzweckverbandes Möckern am 30.11.2022 den Wirtschaftsplan 2023 beschlossen.

1. Der **Erfolgsplan 2023** wird  
im Ertrag auf gesamt **1.475.156,00 €**  
und im Aufwand auf gesamt **1.566.406,00 €**  
festgesetzt.
  
2. Der **Vermögensplan 2023** wird  
in den Einnahmen auf gesamt **1.827.560,00 €**  
und in den Ausgaben auf gesamt **1.827.560,00 €**  
festgesetzt.
  
3. Der Gesamtbetrag der **Kredite**, deren Aufnahme im Wirtschaftsjahr 2023 zur Finanzierung von Ausgaben im Vermögensplan erforderlich ist, wird auf **1.250.000,00 €**  
festgesetzt.

4. Der Betrag, in dessen Höhe **Verpflichtungen zu Lasten zukünftiger Wirtschaftsjahre** im Rahmen des Vermögensplanes eingegangen werden dürfen, wird auf **0,00 €** festgesetzt.
5. Der Höchstbetrag der **Kassenkredite**, die im Wirtschaftsjahr 2023 zur rechtzeitigen Leistung von Ausgaben in Anspruch genommen werden dürfen, wird auf **200.000,00 €** festgesetzt.
6. Eine **Umlage** gemäß § 11 der Verbandssatzung des AZV Möckern **wird nicht erhoben**.

Möckern, den 30.11.2022

**Abwasserzweckverband Möckern**

**Doreen Krüger**  
**Verbandsgeschäftsführerin**

**Bekanntmachung:**

1. Der vorstehende Wirtschaftsplan für das Jahr 2023 wird hiermit öffentlich bekannt gemacht.
2. Der vorliegende Wirtschaftsplan wurde mit Schreiben vom 18.01.2022 der Kommunalaufsicht des Landkreises Jerichower Land angezeigt. Er wurde durch die Kommunalaufsicht des Landkreises Jerichower Land am 07.02.2023 mit dem Aktenzeichen „15 95 60/2023“ genehmigt.
3. Der Wirtschaftsplan liegt vom 02.03.2023 bis 16.03.2023 für jedermann zur Einsichtnahme im Meisterbereich Trinkwasser /Abwasser Möckern, Upstallweg 2 in 39291 Möckern zu nachfolgenden Zeiten aus:

Montag bis Donnerstag	von 7.00 bis 16.00 Uhr
Freitag	von 7.00 bis 12.00 Uhr.

Möckern, den 14.02.2023

Doreen Krüger  
 Verbandsgeschäftsführerin

Abwasserzweckverband Möckern

**Amtliche Bekanntmachung des Abwasserzweckverbandes Möckern**

**Beschlussfassungen der Versammlung für den Abwasserzweckverband Möckern**

Sitzung vom 30.11.2022

Beschluss-Nr.: AZV/031/2022 - Beschluss über die Feststellung des Jahresabschlusses für das Wirtschaftsjahr 2021 des Abwasserzweckverbandes Möckern

Sitzung vom 30.11.2022

Beschluss-Nr.: AZV/032/2022 - Beschluss über die Behandlung des Jahresergebnisses des Wirtschaftsjahres 2021 des Abwasserzweckverbandes Möckern

Sitzung vom 30.11.2022

Beschluss-Nr.: AZV/033/2022 - Beschluss über die Entlastung des Verbandsgeschäftsführers des Abwasserzweckverbandes Möckern für das Wirtschaftsjahr 2021

Die Versammlung hat mit vorstehendem Beschluss die Entlastung des Verbandsgeschäftsführers für den vorgelegten geprüften Jahresabschluss für das Wirtschaftsjahr 2021 beschlossen.

## Bekanntmachungen

Der Jahresabschluss für das Jahr 2021 einschließlich der Verwendung des Jahresergebnisses, das Ergebnis der Prüfung und des Lageberichtes (Prüfvermerk des Abschlussprüfers) sowie der Feststellungsvermerk des Rechnungsprüfungsamtes über die Jahresabschlussprüfung werden hiermit bekannt gegeben.

Gleichzeitig wird darauf hingewiesen, dass der Jahresabschluss und der Lagebericht für das Wirtschaftsjahr 2021 in der Zeit vom 02.03.2023 bis 16.03.2023 für jedermann zur Einsichtnahme im Meisterbereich Trinkwasser/Abwasser Möckern, Upstallweg 2 zu nachfolgenden Zeiten öffentlich aus:

Montag bis Donnerstag von 7.00 bis 16.00 Uhr

Freitag von 7.00 bis 12.00 Uhr

Doreen Krüger  
Verbandsgeschäftsführerin

## WIEDERGABE DES BESTÄTIGUNGSVERMERKS

Nach dem Ergebnis unserer Prüfung haben wir am 23. September 2022 den folgenden Bestätigungsvermerk erteilt:

### „Bestätigungsvermerk des unabhängigen Abschlussprüfers

An den Abwasserzweckverband Möckern

Prüfungsurteile

Wir haben den Jahresabschluss des Abwasserzweckverbandes Möckern - bestehend aus der Bilanz zum 31. Dezember 2021 und der Gewinn- und Verlustrechnung für das Geschäftsjahr vom 01. Januar 2021 bis zum 31. Dezember 2021 sowie den Anhang, einschließlich der Darstellung der Bilanzierungs- und Bewertungsmethoden - geprüft. Darüber hinaus haben wir den Lagebericht des Abwasserzweckverband Möckern für das Wirtschaftsjahr vom 01. Januar 2021 bis zum 31. Dezember 2021 geprüft.

Nach unserer Beurteilung aufgrund der bei der Prüfung gewonnenen Erkenntnisse

- entspricht der beigefügte Jahresabschluss in allen wesentlichen Belangen den Vorschriften der Eigenbetriebsverordnung des Landes Sachsen-Anhalt i.V.m. den einschlägigen deutschen, für Kapitalgesellschaften geltenden handelsrechtlichen Vorschriften und vermittelt unter Beachtung der deutschen Grundsätze ordnungsmäßiger Buchführung ein den tatsächlichen Verhältnissen entsprechendes Bild der Vermögens- und Finanzlage des Verbandes zum 31. Dezember 2021 sowie dessen Ertragslage für das Geschäftsjahr vom 01. Januar 2021 bis 31. Dezember 2021 und
- vermittelt der beigefügte Lagebericht insgesamt ein zutreffendes Bild von der Lage des Verbandes. In allen wesentlichen Belangen steht dieser Lagebericht in Einklang mit dem Jahresabschluss, entspricht den deutschen gesetzlichen Vorschriften und stellt die Chancen und Risiken der zukünftigen Entwicklung zutreffend dar.

Gemäß § 322 Abs. 3 Satz 1 HGB erklären wir, dass unsere Prüfung zu keinen Einwendungen gegen die Ordnungsmäßigkeit des Jahresabschlusses und des Lageberichts geführt hat.“

Berlin, 23. September 2022

Hamann & Partner  
Wirtschaftsprüfungsgesellschaft Steuer-  
beratungsgesellschaft

gez. Tanja Begemann  
Wirtschaftsprüferin

Im Original unterzeichnet.

Landkreis Jerichower Land  
Rechnungsprüfungsamt  
14 09 03 50/2021

Genthin, 8. November 2022  
1490 / Frau Pilz

**Feststellungsvermerk des Rechnungsprüfungsamtes des Landkreises Jerichower Land zur Prüfung des Jahresabschlusses zum 31. Dezember 2021 des Abwasserzweckverbandes Möckern**

Gesetzliche Grundlage: § 16 GKG vom 26.02.1998 (GVBL S.81) i.d.F. vom 17.07.2014 i.V.m. § 19 Abs. 3 EigBG i.d.F. vom 17. Juni 2014 (GVBL S. 288, 339)

Die Wirtschaftsprüfungsgesellschaft Hamann & Partner, Hardenbergstraße 12 in 10623 Berlin prüfte im Auftrag des Rechnungsprüfungsamtes vom 29. November 2021 den Jahresabschluss 2021 sowie gemäß § 142 KVG LSA die Ordnungsmäßigkeit der Geschäftsführung, den Lagebericht und die Buchführung des Abwasserzweckverbandes Möckern.

Der Prüfungsbericht über die Prüfung des Jahresabschlusses zum 31.12.2021 wurde dem Rechnungsprüfungsamt mit Schreiben vom 4. November 2022 übergeben.

**Im Ergebnis der Wirtschaftsprüfung wurde mit Datum vom 23. September 2022 ein Bestätigungsvermerk ohne Einschränkung erteilt.**

Nach Durchsicht des Prüfungsberichtes gibt es von Seiten des Rechnungsprüfungsamtes keine zusätzlichen eigenen Feststellungen.

Das Rechnungsprüfungsamt schließt sich den Ausführungen des Wirtschaftsprüfers an und erteilt nachfolgenden **uneingeschränkten Feststellungsvermerk**:

**Es wird festgestellt, dass nach pflichtgemäßer, am 23. September 2022 abgeschlossener Prüfung durch die mit der Prüfung beauftragte Wirtschaftsprüfungsgesellschaft Hamann & Partner, Hardenbergstraße 12, 10623 Berlin die Buchführung und der Jahresabschluss 2021 des Abwasserzweckverbandes Möckern den gesetzlichen Vorschriften und der Verbandssatzung entsprechen.**

**Der Jahresabschluss vermittelt unter Beachtung der Grundsätze ordnungsgemäßer Wirtschaftsführung ein den tatsächlichen Verhältnissen entsprechendes Bild der Vermögens-, Finanz- und Ertragssituation des Verbandes. Der Lagebericht steht im Einklang mit dem Jahresabschluss. Die wirtschaftlichen Verhältnisse geben zu Beanstandungen keinen Anlass.**



Pilz

## 43

Wasserversorgungsverband  
„Im Burger Land“

**Wirtschaftsplan  
und Bekanntmachung des Wirtschaftsplanes  
des Wasserversorgungsverbandes „Im Burger Land“  
für das Wirtschaftsjahr 2023**

Auf Grundlage des § 16 Absatz 1 des Gesetzes über kommunale Gemeinschaftsarbeit des Landes Sachsen-Anhalt (GKG LSA) vom 26.02.1998 (GVBl. LSA 1998, S. 81), in der derzeit geltenden Fassung in Verbindung mit § 16 des Eigenbetriebsgesetzes des Landes Sachsen-Anhalt (EigBG) vom 24.03.1997 (GVBl. LSA 1997, S. 446), in der derzeit geltenden Fassung, der Eigenbetriebsverordnung (EigBVO) vom 25.05.2012 (GVBl. LSA 2012, S. 160), in der derzeit geltenden Fassung und dem Kommunalverfassungsgesetz des Landes Sachsen-Anhalt (KVG LSA) vom 17.06.2014 (GVBl. LSA 2014, S. 288), hat die Verbandsversammlung des Wasserversorgungsverbandes „Im Burger Land“ am 24.10.2022 den Wirtschaftsplan 2023 beschlossen.

1. Der **Erfolgsplan 2023** wird  
im Ertrag auf gesamt **12.508,00 €**  
und im Aufwand auf gesamt **9.508,00 €**  
festgesetzt.
2. Der **Vermögensplan 2023** wird  
in den Einnahmen auf gesamt **3.000,00 €**  
und in den Ausgaben auf gesamt **3.000,00 €**  
festgesetzt.
3. Der Gesamtbetrag der **Kredite**, deren Aufnahme im Wirtschaftsjahr 2023 zur Finanzierung von Ausgaben im Vermögensplan erforderlich ist, wird auf  
  
**0,00 €**  
festgesetzt.
4. Der Betrag, in dessen Höhe **Verpflichtungen zu Lasten zukünftiger Wirtschaftsjahre** im Rahmen des Vermögensplanes eingegangen werden dürfen, wird auf  
  
**0,00 €**  
festgesetzt.
5. Der Höchstbetrag der **Kassenkredite**, die im Wirtschaftsjahr 2023 zur rechtzeitigen Leistung von Ausgaben in Anspruch genommen werden dürfen, wird auf  
  
**0,00 €**  
festgesetzt.
6. Eine **Umlage** gemäß § 16 der Verbandssatzung **wird nicht erhoben**.

Möckern, den 24.10.2022

Wasserversorgungsverband  
„Im Burger Land“

Doreen Krüger  
Verbandsgeschäftsführerin

**Bekanntmachung:**

1. Der vorstehende Wirtschaftsplan für das Jahr 2023 wird hiermit öffentlich bekannt gemacht.



2. Der vorliegende Wirtschaftsplan wurde mit Schreiben vom 07.02.2023 der Kommunalaufsicht des Landkreises Jerichower Land angezeigt. Er wurde durch die Kommunalaufsicht des Landkreises Jerichower Land am 16.02.2023 mit dem Aktenzeichen „15 93 60/2023“ zur Kenntnis genommen.
3. Der Wirtschaftsplan liegt vom 02.03.2023 bis 16.03.2023 für jedermann zur Einsichtnahme im Meisterbereich Trinkwasser /Abwasser Möckern, Upstallweg 2 in 39291 Möckern zu nachfolgenden Zeiten aus:

Montag bis Donnerstag  
Freitag

von 7.00 bis 16.00 Uhr  
von 7.00 bis 12.00 Uhr.

Möckern, den 21.02.2023

Doreen Krüger  
Verbandsgeschäftsführerin

## 44

Wasserversorgungsverband  
„Im Burger Land“

### **Amtliche Bekanntmachung des Wasserversorgungsverbandes „Im Burger Land“**

#### **Beschlussfassungen der Verbandsversammlung für den Wasserversorgungsverband „Im Burger Land“**

Sitzung vom 24.10.2022

Beschluss-Nr.: IBL/017/2022

Beschluss über die Feststellung des Jahresabschlusses für das Wirtschaftsjahr 2021 des Wasserversorgungsverbandes „Im Burger Land“

Sitzung vom 24.10.2022

Beschluss-Nr.: IBL/018/2022

Beschluss über die Behandlung des Jahresergebnisses des Wirtschaftsjahres 2021 des Wasserversorgungsverbandes „Im Burger Land“

Sitzung vom 24.10.2022

Beschluss-Nr.: IBL/019/2022

Beschluss über die Entlastung des Verbandsgeschäftsführers des Wasserversorgungsverbandes „Im Burger Land“ für das Wirtschaftsjahr 2021

Die Verbandsversammlung hat mit vorstehendem Beschluss die Entlastung des Verbandsgeschäftsführers für den vorgelegten geprüften Jahresabschluss für das Wirtschaftsjahr 2021 beschlossen.

#### **Bekanntmachungen**

Der Jahresabschluss für das Jahr 2021 einschließlich der Verwendung des Jahresergebnisses, das Ergebnis der Prüfung und des Lageberichtes (Prüfvermerk des Abschlussprüfers) sowie der Feststellungsvermerk des Rechnungsprüfungsamtes über die Jahresabschlussprüfung werden hiermit bekannt gegeben.

Gleichzeitig wird darauf hingewiesen, dass der Jahresabschluss und der Lagebericht für das Wirtschaftsjahr 2021 in der Zeit vom 02.03.2023 bis 16.03.2023 für jedermann zur Einsichtnahme im Meisterbereich Trinkwasser/Abwasser Möckern, Upstallweg 2 zu nachfolgenden Zeiten öffentlich ausliegt:

Montag bis Donnerstag von 7.00 bis 16.00 Uhr  
Freitag von 7.00 bis 12.00 Uhr

Doreen Krüger  
Verbandsgeschäftsführerin

## WIEDERGABE DES BESTÄTIGUNGSVERMERK

„An den Wasserversorgungsverband „Im Burger Land“, Möckern:

Prüfungsurteile

Wir haben den Jahresabschluss des Wasserversorgungsverbandes „Im Burger Land“, Möckern, - bestehend aus der Bilanz zum 31. Dezember 2021 und der Gewinn- und Verlustrechnung für das Geschäftsjahr vom 1. Januar bis zum 31. Dezember 2021 sowie dem Anhang, einschließlich der Darstellung der Bilanzierungs- und Bewertungsmethoden - geprüft. Darüber hinaus haben wir den Lagebericht des Wasserversorgungsverbandes „Im Burger Land“, Möckern, für das Wirtschaftsjahr vom 1. Januar bis zum 31.12.2021 geprüft.

Nach unserer Beurteilung aufgrund der bei der Prüfung gewonnenen Erkenntnisse

- entspricht der beigefügte Jahresabschluss in allen wesentlichen Belangen den Vorschriften des Gesetzes über die kommunalen Eigenbetriebe des Landes Sachsen-Anhalt (EigBG LSA) und der Eigenbetriebsverordnung (EigBVO) des Landes Sachsen-Anhalt in Verbindung mit den ergänzenden deutschen handelsrechtlichen Vorschriften und vermittelt unter Beachtung der deutschen Grundsätze ordnungsmäßiger Buchführung ein den tatsächlichen Verhältnissen entsprechendes Bild der Vermögens- und Finanzlage des Wasserversorgungsverbandes zum 31. Dezember 2021 sowie ihrer Ertragslage für das Geschäftsjahr vom 1. Januar bis 31. Dezember 2021 und
- vermittelt der beigefügte Lagebericht insgesamt ein zutreffendes Bild von der Lage des Wasserversorgungsverbandes. In allen wesentlichen Belangen steht dieser Lagebericht in Einklang mit dem Jahresabschluss, entspricht den Vorschriften des Gesetzes über die kommunalen Eigenbetriebe im Land Sachsen-Anhalt und der Eigenbetriebsverordnung des Landes Sachsen-Anhalt in Verbindung mit den ergänzenden handelsrechtlichen Vorschriften und stellt die Chancen und Risiken der zukünftigen Entwicklung zutreffend dar.

Gemäß § 322 Abs. 3 S. 1 HGB erklären wir, dass unsere Prüfung zu keinen Einwendungen gegen die Ordnungsmäßigkeit des Jahresabschlusses und des Lageberichts geführt hat.“

Osnabrück, 31. August 2022

INTECON GmbH  
Wirtschaftsprüfungsgesellschaft

Midding  
Wirtschaftsprüfer

Im Original unterzeichnet.

Landkreis Jerichower Land  
Rechnungsprüfungsamt  
14 09 03 80/2021

Genthin, 24. Oktober 2022  
1490/Frau Pilz

**Feststellungsvermerk des Rechnungsprüfungsamtes des Landkreises Jerichower Land zur Prüfung des Jahresabschlusses zum 31.12.2021 des Wasserversorgungsverbandes „Im Burger Land“ Möckern**

Gesetzliche Grundlage: § 16 GKG vom 26.02.1998 (GVBL.S.81) i.d.F. vom 17.07. 2014, i.V.m. § 19 Abs. 3 EigBG i.d.F. vom 17.Juni 2014 (GVBL S. 288, 339)

Die Wirtschaftsprüfungsgesellschaft INTECON GmbH, Parkstraße 40, 49080 Osnabrück prüfte im Auftrag des Rechnungsprüfungsamtes vom 29.11.2021 den Jahresabschluss 2021 sowie gemäß § 142 KVG LSA die Ordnungsmäßigkeit der Geschäftsführung, den Lagebericht und die Buchführung des Wasserversorgungsverbandes „Im Burger Land“ Möckern.

Der Prüfungsbericht wurde dem Rechnungsprüfungsamt mit Datum vom 18.10.2022 übergeben.

**Im Ergebnis der Wirtschaftsprüfung wurde mit Datum vom 31. August 2022 ein uneingeschränkter Bestätigungsvermerk erteilt.**

**Feststellungsvermerk des Rechnungsprüfungsamtes des Landkreises Jerichower Land zur Jahresabschlussprüfung für das Wirtschaftsjahr 2021 des Wasserversorgungsverbandes „Im Burger Land“ Möckern**


Es wird festgestellt, dass nach pflichtgemäßer, am 31. August 2022 abgeschlossener, Prüfung durch die mit der Prüfung des Jahresabschlusses beauftragte Wirtschaftsprüfungsgesellschaft

INTECON GmbH

die Buchführung und der Jahresabschluss für das Wirtschaftsjahr 2021 des Wasserversorgungsverbandes „Im Burger Land“ Möckern den gesetzlichen Vorschriften entsprechen.

Der Jahresabschluss vermittelt unter Beachtung der Grundsätze ordnungsgemäßer Buchführung mit der Einschränkung, dass sich der Jahresabschluss nur auf den Teil der Verwaltungstätigkeit des Wasserversorgungsverbandes „Im Burger Land“ bezieht, ein den tatsächlichen Verhältnissen entsprechendes Bild der Vermögens-, Finanz- und Ertragslage des Verbandes.

Der Lagebericht steht im Einklang mit dem Jahresabschluss. Die wirtschaftlichen Verhältnisse geben zu Beanstandungen keinen Anlass.



Pilz

**D. Regionale Behörden und Einrichtungen**

1. Satzungen, Verordnungen und Richtlinien

**45**

Landkreis Anhalt-Bitterfeld

**Verordnung zur Festsetzung und Anordnung von Schutzbestimmungen für das Trinkwasserschutzgebiet (TWSG) Fläming vom 31. Januar 2023**

Auf Grund der §§ 51, 52 des Wasserhaushaltsgesetzes (WHG) vom 31. Juli 2009 (BGBl. I S. 2585), zuletzt geändert durch Art. 1 des Gesetzes vom 04.01.2023 (BGBl. Nr. 5) i. V. m. § 73 des Wassergesetzes für das Land Sachsen-Anhalt (WG LSA) vom 16.03.2011 (GVBl. LSA S. 492), zuletzt geändert durch Artikel 21 des Gesetzes vom 07.07.2020 (GVBl. LSA S. 372) und § 106 WHG verordnet der Landkreis Anhalt-Bitterfeld:

**§ 1****Geltungsbereich**

- (1) Im Interesse der öffentlichen Wasserversorgung wird zum Schutz der Gewässer im Einzugsgebiet der Wassergewinnungsanlagen Lindau Süd, Dobritz II und Nedlitz in den Gemeinden Zerbst/Anhalt, Möckern und Coswig (Anhalt) das nachstehend beschriebene Wasserschutzgebiet festgesetzt. Begünstigter ist das Wasserversorgungsunternehmen Trinkwasserversorgung Magdeburg GmbH.
- (2) Das Wasserschutzgebiet gliedert sich in die Schutzbereiche
  - a) Zone I: Fassungsbereich
  - b) Zone II: Engere Schutzzone
  - c) Zone III: Weitere Schutzzone
    - Zone III A: Weitere Schutzzone A und
    - Zone III B: Weitere Schutzzone B
- (3) Die Zonen liegen in folgenden Gemarkungen:
  - Wasserfassung Lindau Süd
    - a) Zone I: Zernitz (LK ABI)
    - b) Zone II: Zernitz (LK ABI)
    - c) Zone III: Zernitz, Lindau und Straguth (LK ABI)
  - Wasserfassung Dobritz II
    - a) Zone I: Grimme (LK ABI)
    - b) Zone II: Grimme (LK ABI)
    - c) Zone III A: Dobritz, Grimme, Reuden und Polenzko (LK ABI)
    - Zone III B: Reuden, Grimme, Polenzko (LK ABI) und Stackelitz (LK WB)
  - Wasserfassung Nedlitz
    - a) Zone I: Nedlitz (LK ABI) und Schweinitz (LK JL)
    - b) Zone II: Nedlitz (LK ABI) und Schweinitz (LK JL)
    - c) Zone III A: Nedlitz (LK ABI), Rosian und Schweinitz (LK JL)
    - Zone III B: Nedlitz (LK ABI) und Schweinitz (LK JL)

Die von den Schutzzonen I, II, III bzw. III A und III B betroffenen Flure und Flurstücke sind je Wasserfassung der Anlage 3 (Flurstücksliste) zu entnehmen.

Die Begrenzung der Zonen wird wie folgt beschrieben:

**Wasserfassung Lindau Süd:****Schutzzone I**

Die Grenzlinie der Zone I wird jeweils durch die Umzäunung der Brunnen gebildet. Die Umzäunung verläuft am Rand einer kreisrunden Fläche mit einer Länge von 10 m allseitig um den Brunnenstandort als Mittelpunkt.

### Schutzzone II

Die Beschreibung der äußeren Grenze der Schutzzone II für die Wasserfassung Lindau Süd erfolgt im Uhrzeigersinn und beginnt an der Straßenkreuzung der L 55 (Wegeflurstück Gemarkung Zernitz, Flur 9, Flurstück 32) mit der K 1245 (Wegeflurstück Gemarkung Zernitz, Flur 9, Flurstück 29) auf der östlichen Seite der L 55 (nordwestlichen Ecke Gemarkung Zernitz, Flur 9, Flurstück 40/20).

Von hier aus verläuft die Grenze der Schutzzone II ca. 200 m Richtung Ostnordost über ein Feld entlang der nördlichen Grenze Gemarkung Zernitz, Flur 9, Flurstück 40/20 bis zu dessen nordöstlicher Ecke.

Hier schwenkt der Verlauf der Schutzzone II Richtung Südsüdost und folgt der östlichen Grenze der Gemarkung Zernitz, Flur 9, Flurstück 40/20. Nach ca. 420 m quert die Grenze einen Waldweg (Gemarkung Zernitz, Flur 9, Flurstück 42/35) und trifft auf den „Graben nördlich Neue Mühle“, der das Flurstück Gemarkung Zernitz, Flur 9, Flurstück 21 teilt. Die westliche Seite des Grabens stellt den weiteren Verlauf der Grenze dar.

Nach ca. 340 m verlässt die Schutzzonengrenze den Verlauf des Grabens und schwenkt, einem Waldweg folgend, Richtung Westen (Richtung L 55).

An der östlichen Seite der L 55 angekommen, führt die Grenze in Richtung Nordnordwest ca. 320 m entlang der L 55 zurück zum Ausgangspunkt.

### Schutzzone III

Die Beschreibung der äußeren Grenze der Schutzzone III für die Wasserfassung Lindau Süd erfolgt im Uhrzeigersinn und beginnt an der nordwestlichen Ecke der Gemarkung Lindau, Flur 2 Flurstück 150 auf der westlichen Seite der „Zerbster Straße“.

Von hier aus quert die Grenze die „Zerbster Straße“ und folgt ca. 900 m dem Verlauf der Gleise der stillgelegten Bahnstrecke Wiesenburg - Güsten in nordöstliche Richtung bis sie die östliche Grenze der

Gemarkung Lindau, Flur 2, Flurstück 275 erreicht. Hier schwenkt der Verlauf der Schutzzone III ca. 15 m in südsüdöstliche Richtung und trifft auf den parallel zur Bahnstrecke verlaufenden Sandweg. Dieser Sandweg stellt für die nächsten ca. 2.850 m den weiteren Verlauf der Schutzzonengrenze dar. Zunächst

verläuft die Schutzzone III für 830 m in Richtung Nordost. Hier wird die Schutzzone durch die südliche Grenze der Gemarkung Lindau, Flur 2, Flurstück 93/2 bestimmt. Dann folgt die Schutzzonengrenze ca. 560 m weiter dem Sandweg entlang der südlichen Grenze des Wegeflurstücks in der Gemarkung Lindau, Flur 3, Flurstück 131. Auf diesem Wegestück schwenkt der Sandweg in südöstlich bis südsüdöstliche Richtung um. Die Schutzzonengrenze folgt ca. 410 m weiter dem Sandweg entlang der westlichen Grenze in der Gemarkung Lindau, Flur 3, Flurstück 132. An der nordöstlichen Ecke der Gemarkung Lindau, Flur 19, Flurstück 38 schwenkt der Sandweg erneut um und die Grenze verläuft ab hier für ca. 1.050 m in südliche bis südsüdwestliche Richtung entlang der westlichen Grenzen der Gemarkung Lindau, Flur 19, 101 bis zur nördlichen Seite der Dammstraße. Hier quert die Schutzzonengrenze die Dammstraße (Gemarkung Lindau, Flur 19, Flurstücke 104) und verläuft entlang der östlichen Grenze der Gemarkung Lindau, Flur 19, Flurstück 31: für ca. 40 m Richtung Süden, dann ca. 40 m Richtung Westen, ca. 200 m erneut Richtung Süden und ca. 40 m Richtung Osten, vorbei an einer kleinen Baumgruppe in Richtung Feldweg. Ab hier folgt die Grenze der östlichen Seite des Feldweges ca. 400 m in südsüdwestliche Richtung (entlang der westlichen Grenze der Gemarkung Lindau, Flur 19, Flurstück 107) bis zu einer Wegkreuzung. An dieser Wegkreuzung schwenkt der Verlauf der Schutzzone III in nordöstliche Richtung. Die Grenze folgt ca. 400 m dem in Richtung Kerchau führenden Weg (entlang der südlichen Grenze Gemarkung Lindau, Flur 19, 108) bis sie die westliche Seite der K 1777 erreicht.

Ab hier verläuft die Grenze ca. 570 m entlang der westlichen Seite der K 1777, quert den „Kerchauer Graben“ und erreicht die K 1250.

An der K 1250 schwenkt die Grenze in Richtung Südwest und folgt ca. 2.750 m dem Verlauf der Kreisstraße bis zur L 55. Auf dieser Strecke führt die Schutzzonengrenze zunächst entlang der westlichen Flurstücksgrenze in der Gemarkung Straguth, Flur 8, Flurstück 107, quert nach ca. 350 m das Grabensystem der „Grimmer Nuthe“ bei der Zollmühle und verläuft ca. 250 m entlang der westlichen Grenze des Wegeflurstücks in der Gemarkung Straguth, Flur 2, Flurstück 49 sowie ca. 650 m entlang der westlichen Grenze des Wegeflurstücks in der Gemarkung Straguth, Flur 7, Flurstück 97.

Hier erreicht die Schutzzonengrenze eine Straßengabelung, schwenkt dem Verlauf der K 1250 folgend Richtung Südwest und erreicht nach weiteren 1.500 m die L 55. Auf dieser Strecke wird die Grenze der Schutzzone III durch die nördliche Grenze des Wegeflurstücks in der Gemarkung Straguth, Flur 7, Flurstück 65/2 bestimmt. Von hier aus verläuft die Grenze entlang der östlichen Straßenseite der L 55 (entlang der östlichen Flurstücksgrenze in der Gemarkung Straguth, Flur 7, Flurstück 101) ca. 250 m Richtung Nordnordwest. Hier quert die Schutzzonengrenze die Landstraße 55 in einem flachen Winkel und trifft auf einen Feldweg, der in die Landstraße 55 mündet.

Hier schwenkt die Grenze Richtung Westen, verläuft ca. 130 m entlang der nördlichen Seite des Feldwegs und quert dabei das Flurstück Gemarkung Straguth, Flur 7, Flurstück 1.

Dem Verlauf des Feldwegs weiter folgend, schwenkt die Grenze nun in nordnordwestliche Richtung. (entlang der westlichen Grenze in der Gemarkung Straguth, Flur 7, Flurstück 1) und trifft nach ca. 75 m auf einen Graben.

Von hier folgt die Grenze ca. 180 m dem Verlauf des Grabens in westnordwestliche Richtung (entlang der nördlichen Grenze der Gemarkung Zernitz, Flur 7, Flurstück 69) bis zu dessen Biegung nach Norden. Dem Verlauf des Grabens folgt die Grenze nun Richtung Nordnordwest ca. 140 m bis zur

„Grimmer Nuthe“. An der „Grimmer Nuthe“ schwenkt der Schutzzonenverlauf wieder in westliche Richtung und folgt dem Verlauf der „Grimmer Nuthe“ ca. 400 m bis zur südwestlichen Ecke der Flurstücksgrenze Gemarkung Zernitz, Flur 6, Flurstück 54.

Hier verlässt die Schutzzonengrenze den Verlauf der „Grimmer Nuthe“ und schwenkt nach Nordnordwest Richtung Kuhberge (entlang der westlichen Flurstücksgrenze in der Gemarkung Zernitz, Flur 6, Flurstück 54). Nach ca. 500 m stößt die Schutzzonengrenze auf einen Feldweg.

Diesem Weg folgt die Schutzzonengrenze ca. 60 m in westliche Richtung (entlang der nördlichen Grenze der Gemarkung Zernitz, Flur 6, Flurstück 121). Hier schwenkt die Grenze Richtung Nordnordwest und verläuft ca. 400 m über ein Feld, weiter entlang der westlichen Grenze Gemarkung Zernitz, Flur 6, Flurstück 54 bis zu dessen nordwestlicher Ecke.

Die Grenze quert einen schmalen Feldweg, stößt auf die südwestliche Ecke der Gemarkung Zernitz, Flur 6, Flurstück 45 und verläuft von hier ca. 167 m in nordnordwestliche Richtung (entlang der westlichen Grenze der Gemarkung Zernitz, Flur 6, Flurstück 45) bis zum südlichen Straßenrand der durch Kuhberge führenden K 1245. Ab hier verläuft die Grenze entlang des südlichen Straßenrandes ca. 85 m in südwestliche Richtung bis zur Gabelung der Kreisstraße. Hier quert die Grenze die Kreisstraße K 1245 und erreicht einen Richtung Nordnordwest abzweigenden Weg (Südwestecke des Wegeflurstückes 113, Flur 6 in der Gemarkung Zernitz). Die Schutzzonengrenze folgt diesem Weg Richtung Nordnordwest (Richtung "Kuhfelder Kiefern") entlang der westlichen Flurstücksgrenze und erreicht nach ca. 300 m den "Kuhberger Hauptgraben". An der nördlichen Seite des "Kuhberger Hauptgraben" (Gemarkung Zernitz, Flur 6, Flurstück 116) verläuft die Grenze nun ca. 300 m in westliche Richtung und folgt dabei dem Verlauf des Grabens bis zu dessen Umbiegen nach Südwesten. Hier verlässt die Grenze den "Kuhberger Hauptgraben" und folgt in unveränderter Richtung ca. 140 m einem Feldweg bis zum Graben am Schwarzen Berg.

Die Schutzzonengrenze folgt dem Verlauf des Grabens am Schwarzen Berg ca. 1.100 m Richtung Nordnordost entlang der östlichen Grenze des Flurstücks 219, Flur 8 in der Gemarkung Lindau bis zu dessen Ende ca. 10 m südlich des „Bahngrabens“ südlich Lindau. An der Nordwestecke der Gemarkung Lindau, Flur 8, Flurstück 76 schwenkt die Grenze in nordöstliche Richtung und verläuft 10 m südlich des „Bahngrabens“ südlich Lindau, quert nach ca. 210 m einen Feldweg (Gemarkung Lindau, Flur 8, Flurstück 220), trifft schließlich auf den „Bahngraben südlich Lindau“ und folgt dessen Verlauf ca. 140 m bis zur Nordostecke des Flurstücks 93, Flur 8 in der Gemarkung Lindau. Ab hier verläuft die Grenze wieder ca. 10 m südlich des „Bahngrabens“ und erreicht nach ca. 400 m die L 55 (Zerbster Straße).

An der Zerbster Straße (Gemarkung Lindau, Flur 2, Flurstück 168) schwenkt die Grenze Richtung Nordwest und folgt dem westlichen Straßenrand ca. 30 m bis zum Ausgangspunkt der Schutzzonenbeschreibung.

## **Wasserfassung Dobritz II:**

### **Schutzzone I**

Die Grenzlinie der Zone I wird jeweils durch die Umzäunung der Brunnen gebildet. Sie verläuft am Rand einer kreisrunden Fläche mit einer Länge von 10 m allseitig um den Brunnenstandort als Mittelpunkt.

### **Schutzzone II**

Die Beschreibung der äußeren Grenze der Schutzzone II für die Wasserfassung Dobritz II erfolgt im Uhrzeigersinn und beginnt auf der nördlichen Seite des Waldweges Richtung Grimme (Wegeflurstück Gemarkung Grimme, Flur 3, Flurstück 92) am Kreuzungspunkt mit der westlichen Grenze Gemarkung Grimme, Flur 3, Flurstück 39.

Von hier aus folgt die Schutzzone II dem Verlauf des Waldweges Richtung Nordosten (entlang der nördlichen Grenzen der Wegeflurstücke in der Gemarkung Grimme, Flur 3, Flurstück 92 und Flur 4, Flurstück 60). Nach ca. 395 m schwenkt die Schutzzone in Richtung Südosten, quert den Waldweg Richtung Grimme und folgt ca. 210 m dem Waldweg, der das Flurstück Gemarkung Grimme, Flur 4, Flurstück 1 teilt, bis zu einer Wegkreuzung. An dieser Wegkreuzung schwenkt die Grenze wieder nach Nordosten in Richtung „Hubertusstraße“ und verläuft entlang der westlichen Wegeseite (Wegeflurstück Gemarkung Grimme, Flur 4, Flurstück 61). Nach ca. 50 m erreicht die Grenze erneut einen Waldweg, welcher in Richtung Süden verläuft. Der Richtung Süden führende Waldweg (Gemarkung Grimme, Flur 4, Flurstück 70) stellt den weiteren Grenzverlauf dar.

Nach ca. 280 m erreicht die Grenze erneut eine Wegkreuzung und schwenkt ca. 110 m Richtung Osten. Hierbei quert die Grenze die Flurstücke 5 und 6, Flur 4 in der Gemarkung Grimme. An der östlichen Grenze der Gemarkung Grimme, Flur 4, Flurstück 6 schwenkt die Schutzzonengrenze in Richtung Süden und folgt dem Grenzverlauf ca. 200 m bis sie erneut auf einen Waldweg trifft.

Hier ändert die Schutzzonengrenze wieder ihren Verlauf und folgt ca. 155 m dem Waldweg Richtung

Osten entlang der südlichen Grenze des Wegeflurstücks Gemarkung Grimme, Flur 4, Flurstück 69 bis zur nordöstlichen Ecke des Flurstück 49, Flur 4 in der Gemarkung Grimme. Hier schwenkt die Grenze wieder nach Süden, folgt dem Verlauf der östlichen Grenze dieses Flurstücks und trifft nach ca. 200 m erneut auf einen Waldweg.

Diesem Waldweg folgt die Grenze Richtung Osten, quert nach ca. 120 m einen anderen Waldweg (Wegeflurstück Gemarkung Grimme, Flur 4, Flurstück 68) und verläuft ca. 190 m weiter Richtung Osten bis zur östlichen Grenze der Gemarkung Grimme, Flur 4, Flurstück 43. Von hier schwenkt die Grenze nach Süden und verläuft entlang der östlichen Grenze der Gemarkung Grimme, Flur 4, Flurstück 43 bis sie nach ca. 260 m wieder auf einen Waldweg trifft (Gemarkung Grimme, Flur 4, Flurstück 67).

Die Grenze quert den Waldweg und folgt anschließend ca. 300 m der östlichen Grenze der Gemarkung Grimme, Flur 2, Flurstück 46 in Richtung Südsüdost bis zum Nordufer des „Mührobachs“. Ab hier folgt die Grenze dem Verlauf des „Mührobachs“ ca. 260 m Richtung Westsüdwest (entlang der nördlichen Grenze des Flurstücks 108, Flur 2 in der Gemarkung Grimme).

An der Südwestecke des Flurstücks 39, Flur 2 in der Gemarkung Grimme verlässt die Schutzzonengrenze den „Mührobach“, verläuft ab hier ca. 150 m Richtung Nordnordwest (entlang der westlichen Grenze des Flurstücks 39, Flur 2 in der Gemarkung Grimme), quert ein Feld und erreicht den Waldrand. Am Waldrand schwenkt die Grenze ca. 10 m Richtung Nordwesten zur Südostecke des Flurstücks 38, Flur 2 in der Gemarkung Grimme. Ab hier verläuft die Grenze ca. 160 m Richtung Westen, entlang der nördlichen Grenze des Wegeflurstücks in der Gemarkung Grimme, Flur 2, Flurstück 101.

Die Grenze erreicht die südwestliche Ecke eines Waldstreifens, schwenkt in Richtung Nordnordwest und verläuft ab hier ca. 210 m entlang der Westseite des Waldstreifens (westliche Grenze der Gemarkung Grimme, Flur 2, Flurstück 34). An der nächsten Waldkante (südöstliche Ecke des Flurstücks 32, Flur 2, Gemarkung Grimme) ändert die Grenze ihren Verlauf Richtung Westsüdwest (entlang der südlichen Grenze von Flurstück 32, Flur 2, Gemarkung Grimme) und schwenkt nach ca. 40 m an der südwestlichen Ecke dieses Flurstücks nach Nordnordwest und folgt nun ca. 190 m der westlichen Grenze dieses Flurstücks in den Wald hinein.

Angekommen an einem Waldweg (Wegeflurstück 67, Flur 4, Gemarkung Grimme) quert die Grenze den Waldweg und schwenkt auf der nördlichen Seite des Weges in westnordwestliche Richtung. Nach ca. 465 m trifft die Schutzzonengrenze an den an die Ostseite des „Naturschutzgebietes Platzbruch“ angrenzenden Waldweg (Gemarkung Grimme, Flur 3, Flurstück 95). Hier schwenkt die Grenze in Richtung Nordnordost und folgt dem Waldweg ca. 250 m auf seiner westlichen Seite.

An einer Weggabelung an der nordöstlichen Ecke des Naturschutzgebietes Platzbruch erfolgt erneut ein Richtungswechsel. Die Schutzzonengrenze folgt dem an der Nordseite des Naturschutzgebietes Platzbruch verlaufenden Weg Richtung Westsüdwest, quert Flurstück 40/3, Flur 3 in der Gemarkung Grimme und trifft nach ca. 185 m erneut auf eine Wegkreuzung. An dieser Wegkreuzung folgt die Grenze ca. 370 m dem Richtung Norden führenden Weg (entlang der westlichen Grenzen der Flurstücke 40/3 sowie 39 von Flur 3 der Gemarkung Grimme), überquert einen Waldweg (Wegeflurstück Gemarkung Grimme, Flur 2, Flurstück 92) und erreicht den Ausgangspunkt der Beschreibung des Verlaufs der Schutzzone II.

### Schutzzone III A

Die Beschreibung der äußeren Grenze der Schutzzone III A für die Wasserfassung Dobritz II erfolgt im Uhrzeigersinn und beginnt an der Kreuzung der L 57 (Gemarkung Reuden, Flur 6, Flurstück 182) mit der aus Richtung Hagendorf kommenden Straße (Gemarkung Reuden, Flur 5, Flurstück 64), ca. 320 m nördlich der „Wiesenhof GmbH“ (nordöstlicher Punkt Flurstück 110, Flur 5 in der Gemarkung Reuden).

Von hier aus folgt die Grenze der Schutzzone III A der von Hagendorf kommenden Straße Richtung Südost auf der westlichen Straßenseite, überquert nach ca. 425 m die Straße, schwenkt Richtung Nordwest und führt ca. 45 m an der östlichen Straßenseite zurück. Hier trifft die Schutzzonengrenze auf einen zunächst Richtung Nordost, dann Richtung Osten schwenkenden, entlang der Waldgrenze verlaufenden Weg und folgt diesem Weg (entlang der nördlichen Grenze des Flurstücks 29 der Flur 5 in der Gemarkung Reuden und weiterführend). Nach ca. 970 m wird der „Grimmer Weg“ (Wegeflurstück in der Gemarkung Reuden, Flur 5, Flurstück 67) erreicht. Hier trifft die Grenze der Schutzzone III A auf die Grenze der Schutzzone III B. Die Schutzzone III A quert den „Grimmer Weg“ und folgt weiter dem Verlauf des am Waldrand nach Nordosten führenden Weges. Hier wird die Schutzzone III A durch die nördlichen Flurstücksgrenzen in der Gemarkung Reuden, Flur 5, Flurstück 53 bis Flur 3, Flurstück 163 bestimmt.

Dieser Waldweg erreicht nach ca. 1.660 m den „Großen Heuweg“ (Wegeflurstück in der Gemarkung Reuden, Flur 3, Flurstück 169) und folgt diesem für ca. 220 m in südsüdwestliche Richtung auf seiner östlichen Seite. An der Südwestecke der Gemarkung Reuden Flur 3 Flurstück 164/3 verlässt die Schutzzonengrenze den

„Großen Heuweg“ und folgt dem Verlauf der südlichen Grenze dieses Flurstücks in Richtung Ostnordost. Nach ca. 170 m erreicht die Grenze der Schutzzone III A die „Mittelallee“. Hier schwenkt der Verlauf in südöstliche Richtung und folgt der „Mittelallee“ ca. 1.900 m bis zu einer Wegkreuzung (entlang der östlichen Flurstücksgrenzen in der Gemarkung Grimme Flur 11, Flurstück 3 bis Flurstück 26, Flur 11).

An dieser Wegkreuzung verlässt die Grenze die „Mittelallee“ und folgt dem Richtung Nordost verlaufenden Waldweg (entlang der nördlichen Grenze der Gemarkung Grimme, Flur 11, Flurstück 31). Nach ca. 390 m schwenkt die Grenze an der nächsten Waldwegkreuzung erneut um und folgt nun dem in Richtung Südost verlaufenden Waldweg. Nach ca. 750 m entlang der östlichen Grenze des Flurstücks 31, Flur 11, Gemarkung Grimme und der Flurstücke 9 und 17 der Flur 9, Gemarkung Grimme, erreicht die Schutzzonengrenze das FFH-Gebiet „Golmengliner Forst und Schleesen im Fläming“ und nach weiteren ca. 950 m entlang der östlichen Grenze der Flurstücke 23 und 39, Flur 8, Gemarkung Grimme quert die Grenze die „Hauptallee“ (Verbindungsstraße zwischen der L 120 und Golmenglin, Wegeflurstück 67, Flur 8 in der Gemarkung Grimme). Die Grenze setzt ihren Verlauf ca. 445 m (entlang östlicher Grenze Flurstück 44, Flur 8, Gemarkung Grimme) in unveränderter Richtung entlang des Waldweges fort. Hier erreicht die Grenze der Schutzzone III A an einer Waldkreuzung das Naturschutzgebiet (NSG) Schleesen, schwenkt in Richtung Südwest um, folgt für ca. 540 m dem Waldweg, der nördlich des NSG entlang der südlichen Grenze der Flurstücke 44 und 43, Flur 8, Gemarkung Grimme verläuft und trifft auf die nach Golmenglin führende „Kitzallee“ (Wegeflurstück 68, Flur 8 der Gemarkung Grimme).

Hier quert die Schutzzonengrenze die „Kilzallee“, schwenkt auf einen in Richtung Südsüdost verlaufenden Waldweg, folgt diesem ca. 370 m und quert dabei das Flurstück 54, Flur 8 der Gemarkung Grimme. Hier trifft die Grenze der Schutzzone III A auf die Landkreisgrenze zwischen Anhalt-Bitterfeld und Wittenberg, verlässt das FFH-Gebiet „Golmengliner Forst und Schleesen im Fläming“, schwenkt in westsüdwestliche Richtung und folgt ca. 720 m der nördlichen Seite eines Waldweges (Gemarkung Stackelitz, Flur 1, Flurstück 49), der entlang der Landkreisgrenze verläuft.

An der nordöstlichen Ecke des Flurstücks 7, Flur 1 in der Gemarkung Stackelitz verlässt die Schutzzonengrenze den Waldweg sowie die Landkreisgrenze und verläuft ab hier entlang der östlichen Grenze dieses Flurstücks ca. 480 m in Richtung Südsüdost. Hier trifft die Schutzzonengrenze auf einen Waldweg, der in Richtung Westsüdwest führt und ca. 895 m den weiteren Verlauf der Schutzzone III A darstellt (südliche Grenze der Flurstück 44 und 45, Flur 1, Gemarkung Stackelitz).

Nach weiteren ca. 205 m wird die von Jeber Bergfrieden nach Golmenglin führende Straße überquert (Gemarkung Grimme, Flur 7, Flurstück 28). Die Grenze setzt ihren Verlauf in unveränderter Richtung entlang des Waldweges fort (südliche Grenzen der Gemarkung Grimme, Flur 7, Flurstück 29 und Gemarkung Polenzko, Flur 6, Flurstück 4). Nach ca. 1.180 m wird der Treffpunkt der Schutzzone III A mit III B erreicht. Die Schutzzone III A setzt ihren Verlauf noch ca. 460 m in unveränderter Richtung entlang des Waldweges fort (Gemarkung Polenzko, Flur 6, Flurstück 4). Hier verlässt die Schutzzone III A den Waldweg und folgt ca. 800 m weiter der nördlichen Grenze des Flurstücks 4 und anteilig Flurstück 89, Flur 6 in der Gemarkung Polenzko. An einer weiteren Weggabelung schwenkt die Grenze der Schutzzone III A Richtung Nordnordwest und durchquert die Gemarkung Polenzko, Flur 4, Flurstück 25.

Nach ca. 200 m erfolgt an der nächsten Weggabelung ein Richtungswechsel des Grenzverlaufs nach Westsüdwest für ca. 325 m bis zu einer weiteren Wegkreuzung. Hier schwenkt die Schutzzonengrenze, dem Weg in Richtung Nordnordwest folgend, erneut um. Nach ca. 220 m wird wieder eine Weggabelung erreicht. Diesem Weg folgend, schwenkt die Schutzzone III A erneut nach Westsüdwest, quert das Flurstück 33, Flur 5 in der Gemarkung Polenzko und erreicht nach ca. 320 m die Straße, die von Golmenglin nach Bärenthoren führt (Flurstück 57, Flur 5 in der Gemarkung Polenzko).

Die Grenze schwenkt hier nach Nordnordwest, quert die Straße und erreicht nach ca. 70 m wieder einen Waldweg. An dieser Wegkreuzung erfolgt ein Richtungswechsel nach Südwest. Die Grenze folgt dem Waldweg und erreicht nach ca. 320 m erneut einen Waldweg (Flurstück 53, Flur 5, Gemarkung Polenzko). Die westliche Grenze dieses Waldweges an der Grenze zum FFH-Gebiet „Obere Nuthe-Läufe“ stellt für ca. 380 m den weiteren Grenzverlauf Richtung Nordnordwest dar. Hier trifft die Schutzzone III A auf einen Ost-West verlaufenden Waldweg, der in das FFH-Gebiet hineinführt. Dem Weg ca. 315 m Richtung Westsüdwest folgend (anteilig an der nördlichen Grenze des Flurstückes 34, Flur 5, Gemarkung Polenzko), trifft die Grenze auf einen Richtung Nordnordwest verlaufenden Weg, welchem sie nun ca. 380 m folgt. Auf dieser Strecke quert die Grenze der Schutzzone III A nach 130 m den „Gutsgraben Polenzko“ und nach ca. 250 m einen Weg (Gemarkung Polenzko, Flur 5, Flurstück 45). Ab hier verläuft die Grenze der Schutzzone III A Richtung Nordwest, folgt dem „Graben Großes Bruch III“ und erreicht nach ca. 450 m die südwestliche Ecke des Flurstücks 176, Flur 1, Gemarkung Polenzko. Hier verlässt die Schutzzonengrenze das FFH-Gebiet „Obere Nuthe-Läufe“. Der Grenzverlauf führt von hier aus ca. 280 m in Richtung Nordnordost entlang der Westgrenze Flurstück 176, Flur 1, Gemarkung Polenzko und Flurstück 33, Flur 5, Gemarkung Polenzko zum „Mührobach“. Nachdem die Grenze die nördliche Uferseite des „Mührobach“ erreicht hat, folgt sie dem Bachverlauf ca. 500 m Richtung Westen.

Hier trifft die Grenze auf den „Graben unterhalb Platzbruch“ und folgt nun diesem Richtung Nordnordost entlang der westlichen Grenze des Flurstückes 97, Flur 2, Gemarkung Grimme. Hier schwenkt der Graben in



Richtung Nordwest. Nach ca. 120 m erreicht die Grenze das Naturschutzgebiet „Platzbruch“ (südwestliche Ecke Flurstück 95, Flur 3, Gemarkung Grimme) und folgt dem Grabenverlauf für weitere ca. 150 m. In der südlichen Ecke des Flurstücks 85, Flur 3, Gemarkung Grimme verlässt die Grenze den Grabenverlauf und folgt ab hier (westliche Grenze Flurstück 85, Flur 3, Gemarkung Grimme) der Grenze des Naturschutzgebietes „Platzbruch“. Auf dieser Strecke quert die Grenze nach ca. 100 m den „Graben

Platzbruch I“, schwenkt nach weiteren ca. 115 m in Richtung Westsüdwest um und verläuft nun in dieser Richtung (Nordgrenze Flurstück 94, Flur 3, Gemarkung Grimme) ca. 165 m an der Grenze des NSG „Platzbruch“.

An der südwestlichen Ecke des Flurstücks 53, Flur 3, Gemarkung Grimme schwenkt die Grenze nach Nordnordwest und verläuft nun ca. 195 m an der westlichen Grenze des NSG „Platzbruch“ (westliche Grenze Flurstück 85, Flur 3, Gemarkung Grimme). Hier trifft die Grenze der Schutzzone III A auf einen Waldweg und folgt diesem ca. 400 m Richtung Osten entlang der nördlichen Grenze des NSG „Platzbruch“. An der östlichen Grenze des Flurstücks 49, Flur 3 in der Gemarkung Grimme trifft die Schutzzonengrenze auf einen Weg und folgt diesem Weg in Richtung Nordnordwest. Nach ca. 320 m quert die Grenze die von Polenzko nach Grimme führende Straße (Gemarkung Grimme, Flur 3, Flurstück 92) und quert anschließend auf einer Strecke von ca. 315 m das Flurstück 35, Flur 3 und das Flurstück 38/3, Flur 3 in der Gemarkung Grimme. Hier trifft die Grenze der Schutzzone III A etwa mittig auf die südliche Grenze von Flurstück 38/7, Flur 3 in der Gemarkung Grimme und folgt dieser Grenze ca. 45 m in Richtung Westsüdwest.

An der südwestlichen Ecke des Flurstücks 38/7, Flur 3 in der Gemarkung Grimme angekommen, setzt der Grenzverlauf seinen Weg entlang der westlichen Grenze dieses Flurstücks ca. 140 m Richtung Nordnordwest fort, quert das Wegefurstück 91, Flur 3 in der Gemarkung Grimme, folgt ca. 35 m der westlichen Grenze des Flurstücks 22, Flur 3 in der Gemarkung Grimme und erreicht schließlich die „Grimmer Nuthe“. Dem Verlauf der „Grimmer Nuthe“ in Richtung Ostnordost folgt die Grenze nun ca. 70 m. Hier schwenkt die Grenze der Schutzzone III A Richtung Nordnordwest und verläuft über eine Wiese bzw. ein Feld entlang der westlichen Grenzen der Flurstücke 122 und 111, Flur 1, Gemarkung Grimme. Nach ca. 420 m erreicht die Grenze die K 1252 (Gemarkung Dobritz, Flur 7, Flurstück 47). Die südliche Straßenseite stellt den weiteren Grenzverlauf für ca. 950 m bis zur L 57 dar.

An der Kreuzung von K 1252 und L 57 schwenkt die Grenze nach Nordnordost und verläuft nun auf der östlichen Straßenseite der L 57. Auf dieser Strecke wird nach ca. 2.250 m die K 1254 „Reudener Straße“ passiert (OL Reuden-Süd) und nach weiteren 1.050 m der Ausgangspunkt der Schutzzeitenbeschreibung erreicht. Auf dieser Strecke wird die Grenze der Schutzzone III A durch die westlichen Grenzen der Flurstücke Gemarkung Dobritz, Flur 7, Flurstück 38 bis Gemarkung Reuden, Flur 5, Flurstück 110 bestimmt.

### Schutzzone III B

Die Beschreibung der äußeren Grenze der Schutzzone III B für die Wasserfassung Dobritz II erfolgt im Uhrzeigersinn und beginnt an der westlichen Seite der Dorfstraße (Flurstück 118, Flur 4 in der Gemarkung Reuden), am Treffpunkt dreier Wege (Gemarkung Reuden, Flur 4, Flurstücke 117, 118 und 119), ca. 600 m südöstlich der Bundesstraße 246.

Hier quert die Schutzzone III B die Dorfstraße Richtung Nordost, trifft auf die südliche Seite eines in den Wald führenden Weges (Wegefurstücke 117, Flur 4 in der Gemarkung Reuden) und folgt diesem ca. 1.005 m Richtung Ostsüdost.

Angekommen an der nordöstlichen Ecke des Flurstücks 85, Flur 4 in der Gemarkung Reuden, quert die Schutzzonengrenze den Waldweg und verläuft ca. 225 m entlang eines weiteren, Richtung Ostnordost führenden Waldweges (entlang der nördlichen Grenze der Gemarkung Reuden, Flur 4 Flurstück 81).

Hier schwenkt die Grenze der Schutzzone III B Richtung Süden und verläuft ca. 50 m entlang der östlichen Grenze des Flurstücks 81, Flur 4 der Gemarkung Reuden. An der südöstlichen Ecke dieses Flurstücks schwenkt die Grenze erneut um, verläuft entlang der nördlichen Grenze des Flurstückes 83, Flur 4 in der Gemarkung Reuden und erreicht nach ca. 200 m die Landesgrenze von Sachsen-Anhalt / Brandenburg.

Der weitere Grenzverlauf führt entlang der Landesgrenze von Sachsen-Anhalt / Brandenburg (entlang der östlichen Grenzen von Flurstück 83, Flur 4 in der Gemarkung Reuden bis Flurstück 22, Flur 11 in der Gemarkung Grimme). Nach ca. 1.800 m (etwa mittig von Flurstück 22, Flur 11 in der Gemarkung Grimme) trifft die Landesgrenze auf einen Richtung Südsüdosten verlaufenden Waldweg. An dieser Stelle verlässt die Schutzzone III B die Landesgrenze und folgt ab hier ca. 2.050 m dem parallel zur Landesgrenze verlaufenden Waldweg bis zur L 120 (Wegefurstück Gemarkung Stackelitz, Flur 7, Flurstück 98). Der L 120 folgend, verläuft die Grenze der Schutzzone III B ca. 1.550 m Richtung Südsüdwest entlang der östlichen Straßenseite der L 120, in das FFH-Gebiet „Golmengliner Forst und Schleesen im Fläming“ hinein und vorbei an der Kirchrüine Schleesen. Hier verlässt die Schutzzone die L 120 und verläuft am Waldrand südlich der Kirchrüine Schleesen ca. 200 m Richtung Osten (entlang der nördlichen Grenze von Flurstück 85, Flur 7, Gemarkung Stackelitz). Hier verlässt die Schutzzonengrenze das FFH-Gebiet und trifft auf die Bahnstrecke Berlin – Dessau. Der westlichen Seite der Bahnstrecke Richtung Südsüdwest folgend, quert die Bahnstrecke nach ca. 460 m die L 120. Die Grenze folgt weiter unverändert dem Verlauf der Bahnstrecke.

Nach ca. 580 m (ca. 120 m südsüdwestlich der Landkreisgrenze Anhalt-Bitterfeld / Wittenberg) verlässt die Schutzzonengrenze die Bahnstrecke und folgt ca. 1.450 m einem entlang der Waldgrenze Richtung Westsüdwest verlaufenden Weg. Auf dieser Strecke werden die Flurstücke 127, 126 und 125, Flur 2 in

der Gemarkung Stackelitz durchquert und die Grenze der Schutzzone III B verläuft dann entlang der südlichen Grenzen der Flurstücke 104, 103, 99 sowie 50 bis 32, Flur 2 in der Gemarkung Stackelitz. An der Südwestecke von Flurstück 32, Flur 2, Gemarkung Stackelitz schwenkt die Grenze in Richtung Südsüdost und folgt ca. 165 m dem nun an der östlichen Waldgrenze verlaufenden Weg. Auf diesem Weg werden die Flurstücke 52 und 53, Flur 2 in der Gemarkung Stackelitz durchquert. Nach 85 m ändert die Grenze erneut die Richtung und verläuft nun für ca. 25 m in Richtung Südsüdwest.

Hier trifft die Grenze auf die Verbindungsstraße zwischen Golmenglin und Stackelitz (Wegeflurstück 203, Flur 2 in der Gemarkung Stackelitz), quert diese und verläuft entlang der westlichen Straßenseite ca. 240 m Richtung Südost. An der südlichen Grenze des Flurstücks 57, Flur 2 in der Gemarkung Stackelitz schwenkt die Schutzzonengrenze ca. 160 m Richtung Westsüdwest in den Wald hinein.

An der südwestlichen Ecke des Flurstücks 57, Flur 2 in der Gemarkung Stackelitz schwenkt die Grenze nun ca. 80 m in Richtung Südsüdost und verläuft bis zum Waldrand. Ab hier folgt die Grenze dem Verlauf des Waldrandes. Zunächst ca. 225 m Richtung Westsüdwest und quert auf dieser Strecke die Flurstücke 30 bis 28, Flur 2 in der Gemarkung Stackelitz. An der Südwestecke der Gemarkung Stackelitz, Flur 2, Flurstück 26 ändert die Grenze für ca. 160 m ihren Verlauf in Richtung Südsüdwest. Weiter dem Verlauf des Waldrandes ca. 285 m folgend, schwenkt die Grenze erneut Richtung Westsüdwest, an der Südostecke von Flurstück 17, Flur 2 in der Gemarkung Stackelitz ca. 30 m Richtung Südsüdost und erneut ca. 120 m Richtung Westsüdwest. Immer weiter dem Verlauf des Waldrandes folgend, schwenkt die Grenze an der Südwestecke des Flurstücks 16, Flur 2 in der Gemarkung Stackelitz ca. 40 m nach Südsüdost und danach ca. 120 m Richtung Westsüdwest. Hier trifft die Grenze auf einen Weg und folgt diesem für ca. 365 m Richtung Südsüdost.

Dieser Weg trifft auf die Verbindungsstraße zwischen Stackelitz und Bärenthoren (südwestliche Ecke Flurstück 12, Flur 2, Gemarkung Stackelitz) und folgt dieser Straße Richtung Westnordwest (entlang der südlichen Grenzen der Flurstücke 12 und 11, Flur 2 in der Gemarkung Stackelitz).

Nach ca. 275 m wird ein Waldweg an der Südwestecke des Flurstücks 1, Flur 2 in der Gemarkung Stackelitz erreicht. Dem Waldweg in nordnordwestliche Richtung folgend (entlang der Westgrenze des Flurstücks 1, Flur 2 in der Gemarkung Stackelitz), trifft die Grenze nach ca. 435 m erneut auf einen Waldweg, der Richtung Westnordwest führt. Dieser Weg stellt den weiteren Verlauf der Grenze dar. Nach ca. 520 m quert dieser Weg die Verbindungsstraße zwischen „Golmenglin“ und „Jeber-Bergfrieden“ (Wegeflurstück Gemarkung Stackelitz, Flur 1, Flurstück 43) und stößt nach weiteren ca. 440 m erneut auf einen Waldweg. Auf diesem Streckenabschnitt verlässt die Schutzzone den Landkreis Wittenberg und erreicht den Landkreis Anhalt-Bitterfeld. Der östlichen Seite des Waldweges (Gemarkung Grimme, Flur 7, Flurstück 23) in südsüdöstliche Richtung folgend, wird nach ca. 190 m erneut ein Waldweg erreicht. Hier schwenkt die Grenze in Richtung Südwest und folgt nun diesem Waldweg. Nach ca. 660 m wird erneut eine Waldwegkreuzung erreicht.

An dieser Waldwegkreuzung innerhalb der Gemarkung Polenzko, Flur 7, Flurstück 1 ändert die Grenze der Schutzzone III B erneut die Richtung und folgt nun dem Richtung Nordnordwest führenden Weg. Nach ca. 400 m trifft die Grenze der Schutzzone III B auf die Grenze der Schutzzone III A. Ab hier entspricht der Verlauf der Schutzzone III B ca. 11.300 m dem Grenzverlauf der Schutzzone III A.

An der Kreuzung von „Grimmer Weg“ (Gemarkung Reuden, Flur 5, Flurstück 76) mit einem Waldweg an der südwestlichen Ecke von Flurstück 59/2, Flur 2 in der Gemarkung Reuden erreicht die Grenze der Schutzzone III B den nördlichen Treffpunkt mit der Schutzzone III A. Die Grenze der Schutzzone III B quert den „Grimmer Weg“ und führt entlang der westlichen Straßenseite (westliche Grenze Flurstück 76, Flur 2, Gemarkung Reuden) ca. 1.050 m Richtung Nordnordost (Richtung Reuden). An einer Wegkreuzung quert die Schutzzonengrenze den „Grimmer Weg“ und folgt ca. 375 m dem Richtung Südost führenden Weg (Wegeflurstück in der Gemarkung Reuden, Flur 2, Flurstück 77). An der nordöstlichen Ecke des Flurstücks 69, Flur 2, Gemarkung Reuden schwenkt die Grenze der Schutzzone III B auf den Richtung Nordosten führenden Feldweg (Wegeflurstücke Gemarkung Reuden, Flur 3, Flurstück 182 und Flur 4, Flurstück 119) und erreicht nach ca. 860 m die Dorfstraße (Wegeflurstück 118, Flur 4 in der Gemarkung Reuden), den Ausgangspunkt der Schutzzonenschreibung.

### **Wasserfassung Nedlitz:**

#### **Schutzzone I**

Die Grenzlinie der Zone I wird jeweils durch die Umzäunung der Brunnen gebildet. Sie verläuft am Rand einer kreisrunden Fläche mit einer Länge von 10 m allseitig um den Brunnenstandort als Mittelpunkt.

## Schutzzone II

Die Beschreibung der äußeren Grenze der Schutzzone II der Wasserfassung Nedlitz erfolgt im Uhrzeigersinn und beginnt an der nordwestlichen Ecke der Gemarkung Schweinitz, Flur 13, Flurstück 4/63 auf der südlichen Seite eines Waldweges (Wegeflurstück Gemarkung Schweinitz, Flur 13, Flurstück 4/59).

Von hier aus folgt die Grenze dem Waldweg ca. 150 m Richtung Osten und erreicht eine Wegkreuzung

an der nordöstlichen Ecke des Flurstücks 4/63, Flur 13 in der Gemarkung Schweinitz. Die Schutzzonengrenze quert den Waldweg (Wegeflurstück 22/3, Flur 12, Gemarkung Schweinitz) erreicht das FFH-Gebiet „Schweinitz bei Loburg“ und folgt in unveränderter Richtung weiter dem Waldweg (Wegeflurstück Gemarkung Schweinitz, Flur 12, Flurstück 21/30) entlang der Waldgrenze ca. 140 m Richtung

Ostnordost. An der Nordwestecke des Flurstücks 21/42 Flur 12, Gemarkung Schweinitz schwenkt die Grenze Richtung Süden und folgt ca. 220 m einem Waldweg an der Westgrenze dieses Flurstücks bis zu dessen südwestlicher Ecke.

Hier verlässt die Schutzzonengrenze das FFH-Gebiet „Schweinitz bei Loburg“, erreicht erneut eine Waldkreuzung und schwenkt ca. 140 m Richtung Ostnordost entlang der nördlichen Grenze des Wegeflurstücks 21/45, Flur 12, Gemarkung Schweinitz bis sie erneut auf einen Waldweg (Südwestecke Flurstück 21/41, Flur 12 in der Gemarkung Schweinitz) trifft. Ab hier ändert die Grenze wieder ihren Verlauf Richtung Ostsüdost, quert das Wegeflurstücks 21/45, Flur 12 der Gemarkung Schweinitz und folgt dem Weg entlang der westlichen Seite des Flurstücks 21/49, Flur 12 der Gemarkung Schweinitz ca. 230 m.

An einer Wegkreuzung schwenkt der Verlauf ca. 430 m Richtung Südsüdwest. Dabei folgt die Grenze der westlichen Seite des Waldweges (Wegeflurstücke 21/55 und 21/61, Flur 12, Gemarkung Schweinitz) bis sie einen Waldweg an der nördlichen Grenze des Wegeflurstücks 21/64, Flur 12 der Gemarkung Schweinitz erreicht. An dieser Stelle schwenkt die Schutzzone erneut Richtung Ostnordost und folgt dem Waldweg ca. 295 m. Hierbei quert die Schutzzone die Kreisgrenze Jerichower Land und erreicht den Landkreis Anhalt-Bitterfeld. Hier trifft die Grenze der Schutzzone II erneut einen Richtung Süd bis Südsüdwest verlaufenden Waldweg, der parallel zur Kreisgrenze verläuft (entlang der östlichen Grenze des Flurstücks 21/79, Flur 21 der Gemarkung Schweinitz im Landkreis Jerichower Land). Dieser Weg stellt für ca. 660 m den weiteren Grenzverlauf bis zu einer weiteren Weggabelung dar. Ab hier verläuft die Grenze entlang des Waldweges an der östlichen Grenze des Flurstücks 11/2, Flur 14 in der Gemarkung Nedlitz.

Nach ca. 330 m erreicht die Grenze erneut eine Wegkreuzung (südöstliche Ecke des Flurstücks 11/2, Flur 14, Gemarkung Nedlitz) und schwenkt ca. 345 m Richtung Südwesten entlang der südlichen Grenze des Flurstücks 11/2, Flur 14 in der Gemarkung Nedlitz bis zu einem nach Nordwest führenden Waldweg. Hier quert die Schutzzone das Flurstück 12, Flur 14 der Gemarkung Nedlitz und folgt dem Weg ca. 600 m Richtung Nordwest, zurück in Richtung Landkreisgrenze.

An einem ca. 20 m südlich, parallel zur Landkreisgrenze verlaufenden Waldweg schwenkt die Grenze in Richtung Ostnordost und folgt ca. 60 m dem Waldweg entlang der nördlichen Grenze des Flurstücks 12, Flur 14 der Gemarkung Nedlitz. An der nordöstlichen Ecke des Flurstücks 12, Flur 14 in der Gemarkung Nedlitz verlässt die Grenze den Weg, quert die Landkreisgrenze zum Jerichower Land und verläuft ab hier entlang der südwestlichen Grenze der Gemarkung Schweinitz, Flur 12, Flurstücke 21/79 Richtung Nordwest.

Nach ca. 280 m erreicht die Grenze der Schutzzone II einen Waldweg (Wegeflurstück 22/3, Flur 12, Gemarkung Schweinitz). Hier trifft die Grenze der Schutzzone II auf die Grenze der Schutzzone III A. Die Grenze der Schutzzone II quert diesen Waldweg und folgt ihm auf seiner westlichen Seite ca. 890 m Richtung Nordnordost.

An einer Wegkreuzung schwenkt der Verlauf der Schutzzone II in westsüdwestliche Richtung und folgt dem Weg ca. 170 m entlang der nördlichen Grenze des Wegeflurstücks 4/79, Flur 13 in der Gemarkung Schweinitz. An der südwestlichen Ecke der Gemarkung Schweinitz, Flur 13, Flurstück 4/74 schwenkt der Verlauf erneut um und die Grenze verläuft ab hier ca. 460 m in nordnordöstliche Richtung (entlang der westlichen Grenzen der Gemarkung Schweinitz, Flur 13, Flurstücke 4/74, 4/73, 4/64 und 4/63) bis zum Ausgangspunkt der Schutz-zonenbeschreibung.

## Schutzzone III A

Die Beschreibung der äußeren Grenze der Schutzzone III A der Wasserfassung Nedlitz erfolgt im Uhrzeigersinn und beginnt an der Kreuzung der östlichen Seite der „Eichenquaster Straße“ mit einem West – Ost verlaufenden Waldweg, etwa 1.550 m nördlich des Ortskerns von Schweinitz, am Treffpunkt von Schutzzone III A mit Schutzzone III B.

Von hier aus folgt die Grenze der Schutzzone III A dem Richtung Osten führenden Weg und quert die Flurstücke 6, 5 und 4/2 der Flur 4 in der Gemarkung Schweinitz. Nach ca. 795 m trifft die Grenze erneut auf einen Waldweg und folgt nun diesem ca. 380 m Richtung Südsüdost (entlang der östlichen Grenze des Flurstücks 1/4, Flur 14, Gemarkung Schweinitz). An der nächsten Waldwegkreuzung schwenkt die Grenze auf den Richtung Ostnordost führenden Waldweg und folgt ihm ca. 430 m. Auf dieser Strecke quert die Grenze erneut das Flurstück 4/2, Flur 4 der Gemarkung Schweinitz.

An der nächsten Wegkreuzung innerhalb des Flurstück 4/2, Flur 4, Gemarkung Schweinitz schwenkt die Grenze erneut um und folgt dem Richtung Südsüdost führenden Weg. Auf dieser Strecke werden die Wegeflurstücke 4/2, 7/63, 6/1 und 7/64, Flur 11, Gemarkung Schweinitz durchquert. Nach ca. 520 m wird das Wegeflurstück 7/25, Flur 11, Gemarkung Schweinitz erreicht. Die Grenze folgt diesem Weg ca. 480 m in unveränderter Richtung entlang der westlichen Grenze dieses Flurstücks. Hier erreicht die

Grenze das Wegeflurstück 63, Flur 11, Gemarkung Schweinitz und schwenkt an der südlichen Seite des Weges Richtung Ostnordost.

Nach ca. 515 m schwenkt der Verlauf der Schutzzone an der nächsten Wegkreuzung wieder in südsüdöstliche Richtung und folgt nun diesem Waldweg (Wegeflurstück 7/33, Flur 11 und Wegeflurstück 11, Flur 10 in der Gemarkung Schweinitz) ca. 410 m bis zu der nächsten Wegkreuzung. Hier schwenkt die Grenze Richtung Ostnordost und quert das Flurstück 7/72, Flur 10 in der Gemarkung Schweinitz.

Nach ca. 480 m erreicht die Schutzzone die westliche Seite des Waldweges (Wegeflurstück 8, Flur 10, Gemarkung Schweinitz) und folgt dem Weg ca. 380 m in Richtung Südsüdost. Hier schwenkt die Grenze Richtung Ostnordost und quert das Wegeflurstück 8, Flur 10, Gemarkung Schweinitz sowie das Flurstück 4/2, Flur 8, Gemarkung Schweinitz bis sie nach ca. 300 m einen anderen Waldweg erreicht. Diesem Waldweg folgt die Grenze Richtung Südsüdost, quert nach ca. 240 m eine Straße und verläuft in unveränderter Richtung weiter bis sie nach weiteren ca. 750 m auf einen entlang der Kreisgrenze Jerichower Land / Anhalt-Bitterfeld verlaufenden Weg trifft. Diesem Weg folgt die Grenze der Schutzzone III A nun in ostsüdöstliche Richtung (entlang der nördlichen Grenze des Flurstücks 14, Flur 9, Gemarkung Nedlitz). Nach ca. 310 m (nordöstlichen Ecke des Flurstücks 14, Flur 9, Gemarkung Nedlitz) verlässt die Schutzzone den parallel zur Kreisgrenze verlaufenden Weg und folgt ca. 810 m einem Waldweg in Richtung Südost entlang der östlichen Grenze der Flurstücke 14 und 18, Flur 9 der

Gemarkung Nedlitz bis zur nächsten Wegkreuzung.

An der südöstlichen Ecke des Flurstücks 18, Flur 9, Gemarkung Nedlitz schwenkt die Grenze entlang eines Waldweges in Richtung Südwest und durchquert auf einer Strecke von ca. 730 m die Flurstücke 18 und 21, Flur 9 in der Gemarkung Nedlitz.

Hier ändert die Grenze an der nächsten Wegkreuzung erneut ihren Verlauf Richtung Südost und führt ca. 515 m entlang der östlichen Grenze der Gemarkung Nedlitz, Flur 9, Flurstück 22 bis zu der südöstlichen Ecke des genannten Flurstücks. Hier schwenkt die Grenze Richtung Südwest und verläuft ca. 1.250 m entlang der westlichen Wegeseite (Wegeflurstück 37, Flur 9 und Wegeflurstück 88, Flur 8 in der Gemarkung Nedlitz). An der Südwestecke des Flurstücks 26, Flur 9 in der Gemarkung Nedlitz stößt die Schutzzonengrenze auf die „Buchenallee“, quert diese Straße und trifft auf einen Waldweg. Hier ändert die Grenze ihre Richtung und verläuft ca. 215 m nach Nordwest an der westlichen Seite des Wegeflurstücks 38, Flur 9 in der Gemarkung Nedlitz.

An der Einmündung eines Feldweges an der südöstlichen Ecke des Flurstücks 81/14, Flur 1 in der Gemarkung Nedlitz schwenkt die Schutzzone ca. 890 m Richtung Südwest (Richtung B 246) und folgt dabei dem Weg entlang der südlichen Grenzen der Flurstücke 81/14 bis 202, Flur 1 in der Gemarkung Nedlitz.

An der südwestlichen Ecke des Flurstücks 202, Flur 1 der Gemarkung Nedlitz, ca. 50 m vor Einmündung in die B 246, erreicht die Grenze die Bebauung der Ortschaft Nedlitz. Von hier aus folgt die Schutzzonengrenze dem Verlauf der westlichen Grenze des Flurstücks 202, Flur 1 Gemarkung Nedlitz zunächst ca. 260 m Richtung Nordost, umläuft - der Flurstücksgrenze folgend - das Grundstück Schweinitzer Straße 22 und erreicht die östliche Straßenseite der B 246 (Wegeflurstück Gemarkung Nedlitz, Flur 1, Flurstück 76).

Hier quert die Grenze die B 246, folgt dem Straßenverlauf ca. 50 m Richtung Nordwest, schwenkt an der südöstlichen Ecke des Flurstücks 46/16, Flur 13 der Gemarkung Nedlitz Richtung Südwest und verläuft ca. 190 m entlang der südlichen Grenze des genannten Flurstücks in die Straße „Am Birkenweg“ und ein kleines Waldstück hinein. An der östlichen Grenze des Flurstücks 22/3, Flur 13 der Gemarkung Nedlitz umläuft die Schutzzonengrenze dieses Flurstück: zunächst 60 m entlang der östlichen Grenze Richtung Südost, dann entlang der südlichen Grenze ca. 65 m Richtung Westsüdwest, dann ca. 50 m Richtung Norden und erneut ca. 100 m Richtung Westsüdwest und schließlich an der westlichen Grenze des Flurstücks ca. 85 m Richtung Nordnordwest.

An der südöstlichen Ecke des Flurstücks 24/2, Flur 13 der Gemarkung Nedlitz schwenkt die Schutzzone 150 m erneut in Richtung Südwest und verläuft entlang dessen südlicher Flurstücksgrenze, trifft auf einen Feldweg am Waldrand, folgt diesem ca. 140 m Richtung Südost bis zur Straße „Am Kiefernweg“ (entlang der östlichen Grenze des Flurstücks 29, Flur 13, Gemarkung Nedlitz). Hier ändert die Schutzzone ihren Verlauf in Richtung Westsüdwest, überquert ein Feld entlang der südlichen Grenze des Flurstücks 29, Flur 13, Gemarkung Nedlitz und erreicht nach ca. 150 m einen Feldweg.

Dem Feldweg Richtung Nordnordwest folgend (entlang der westlichen Grenze der Gemarkung Nedlitz Flur 13, Flurstück 39), wird nach ca. 290 m eine Waldkante erreicht (südöstliche Ecke der Gemarkung Nedlitz, Flur 13, Flurstück 30). Nun schwenkt die Grenze Richtung Südwest und folgt ca. 215 m einem Weg entlang der südlichen Grenze der Flurstücke 30 und 31, Flur 13 der Gemarkung Nedlitz. Hier trifft die Grenze auf den „Rosianer Weg“ und folgt der östlichen Straßenseite ca. 2.015 m Richtung Nordwest. Auf dieser Strecke verläuft die Schutzzonengrenze entlang der östlichen Flurstücksgrenze des Wegeflurstücks Gemarkung Nedlitz, Flur 13, Flurstück 37, quert nach ca. 1.050 m das Flurstücke 13, Flur 14, in der Gemarkung Nedlitz und verläuft

ca. 710 m an der östlichen Grenze des Wegeflurstücks Gemarkung Nedlitz, Flur 15, Flurstück 114. Hier erreicht die Grenze die südliche Seite eines Richtung Schweinitz führenden Weges. Ab hier folgt die Grenze diesem am Waldrand in Richtung Nordnordost verlaufenden Weg (Flurstück 113, Flur 15, Gemarkung Nedlitz). Nach ca. 140 m quert die Schutzzone

die Landkreisgrenze, erreicht den Landkreis „Jerichower Land“ und folgt ca. 330 m weiter dem Weg entlang der östlichen Grenzen des Wegeflurstücks 198/101, Flur 3, Gemarkung Rosian.

An der nordöstlichen Ecke des Wegeflurstücks 198/101, Flur 3, Gemarkung Rosian trifft die Schutzzone III A auf die Schutzzone II. Ab hier verläuft die Schutzzone III A Richtung Nordwest, quert das Wegeflurstück 198/101, Flur 3, Gemarkung Rosian und folgt der westlichen Grenze der Gemarkung Schweinitz, Flur 13, Flurstück 4/92. Nach ca. 280 m schwenkt die Grenze ca. 160 m Richtung Norden, dann ca. 130 m Richtung Westen und wieder ca. 100 m Richtung Norden zu einem Waldweg (Wegeflurstück Gemarkung Schweinitz, Flur 13, Flurstück 4/91).

Diesem folgt die Schutzzonengrenze ca. 80 m Richtung Westen entlang der nördlichen Seite des Weges. Hier trifft die Schutzzonengrenze auf den nächsten Weg (Wegeflurstück Gemarkung Schweinitz, Flur 13, Flurstück 4/1), schwenkt Richtung Norden und führt entlang der östlichen Grenze dieses Weges ca. 430 m bis zu einem weiteren Waldweg (Gemarkung Schweinitz, Flur 13, Flurstück 4/79). Diesem Weg folgt die Schutzzonengrenze ca. 110 m Richtung Westen.

Hier erreicht die Grenze einen Richtung Norden führenden Sandweg (Wegeflurstück 4/48, Flur 13, Gemarkung Schweinitz), dessen westliche Seite den weiteren Verlauf der Schutzzone darstellt. Nach ca. 475 m quert die Grenze einen Sandweg (Wegeflurstücks 3/1, Flur 13, Gemarkung Schweinitz) und folgt ca. 360 m in unveränderter Richtung nun dem in den Wald hineinführenden Waldweg (Wegeflurstücke 2/40 und 2/48, Flur 13, Gemarkung Schweinitz).

Am Waldausgang (nordwestlichen Ecke des Flurstücks 2/48, Flur 13, Gemarkung Schweinitz) folgt die Grenze dem Richtung Osten verlaufenden Weg. Nach ca. 150 m schwenkt die Grenze Richtung Nordnordost, quert ein Feld bzw. eine Wiese, erreicht das FFH-Gebiet „Schweinitz bei Loburg“ und führt ca. 100 m entlang der westlichen Grenze des Flurstücks 26/5, Flur 12 in der Gemarkung Schweinitz.

An der nordwestlichen Ecke des Flurstücks 26/5, Flur 12 in der Gemarkung Schweinitz schwenkt die Schutzzone III A ca. 50 m Richtung Südost (entlang der nördlichen Grenzen der Flurstücke 26/5 und 26/6, Flur 12 der Gemarkung Schweinitz). An der nordöstlichen Ecke des Flurstücks 26/6 Flur 12 der Gemarkung Schweinitz ändert die Schutzzonengrenze ihren Verlauf Richtung Nordnordwest. Sie umläuft das Flurstück 64/1, Flur 14 in der Gemarkung Schweinitz, zunächst ca. 75 m entlang seiner westlichen Grenze, schwenkt dann Richtung Nordost und folgt ca. 50 m seiner nördlichen Grenze. An der nordöstlichen Ecke des Flurstücks 64/1, Flur 14 in der Gemarkung Schweinitz ändert die Schutzzonengrenze ihren Verlauf Richtung Nordnordost und führt entlang der westlichen Grenze des Flurstücks 62/3, Flur 14, Gemarkung Schweinitz ca. 120 m bis zur Ehle.

Am südlichen Ufer der Ehle schwenkt die Grenze Richtung Westen, folgt dem Bachverlauf ca. 15 m bevor sie den Bach überquert und das FFH-Gebiet „Schweinitz bei Loburg“ wieder verlässt. Die Schutzzonengrenze schwenkt hier Richtung Nordnordwest und folgt der westlichen Grenze des Flurstücks 57/3, Flur 14 der Gemarkung Schweinitz ca. 110 m.

Hier erreicht die Schutzzone die Ortschaft Schweinitz. Von der nordwestlichen Ecke des Flurstücks 57/3, Flur 14 in der Gemarkung Schweinitz verläuft die Schutzzonengrenze entlang der nördlichen Grenze dieses Flurstücks: ca. 20 m Richtung Ostnordost, ca. 5 m Richtung Süden, erneut ca. 50 m Richtung Ostnordost und ca. 15 m Richtung Nordnordwest. Dann erreicht die Schutzzone die Straße „Am Winkel“ und folgt der westlichen Straßenseite Richtung Nordnordwest. An der nordwestlichen Ecke des Flurstücks 76, Flur 14 in der Gemarkung Schweinitz schwenkt die Schutzzonengrenze Richtung Osten, verläuft entlang der nördlichen Grenzen der Flurstücke 76 und 161/55, Flur 14 in der Gemarkung Schweinitz und erreicht nach ca. 20 m die B 246 (Loburger Straße; Flurstück 351, Flur 14 in der Gemarkung Schweinitz), quert die B 246 und trifft auf die nordwestliche Ecke des Flurstücks 30, Flur 14 in der Gemarkung Schweinitz. Der weitere Verlauf Richtung Nordost wird durch die nordwestliche Grenze dieses Flurstücks bestimmt. Nach ca. 55 m schwenkt Schutzzonengrenze Richtung Nordwest und verläuft ca. 275 m entlang der parallel zur Bundesstraße verlaufenden westlichen Seite des Wegeflurstücks 65, Flur 14 der Gemarkung Schweinitz. Am Ende des Weges quert die Schutzzonengrenze wieder einen Weg (Wegeflurstück 119/67, Flur 14, Gemarkung Schweinitz) und trifft auf eine Straße. An der Straße schwenkt die Grenze nach Nordnordost, folgt der Straße entlang der östlichen Grenze des Wegeflurstücks 268, Flur 15 in der Gemarkung Schweinitz und erreicht nach ca. 460 m die Grenze des Truppenübungsplatzes „Altengrabow“ am Waldrand. In unveränderter Richtung folgt die Grenze dem Weg weiter und führt ca. 465 m in den Wald hinein (entlang der westlichen Grenzen der Flurstücke 71/20 bis 71/3 Flur 14, Gemarkung Schweinitz).

An einer Wegkreuzung an der nordwestlichen Ecke des Flurstücks 71/3, Flur 14 der Gemarkung Schweinitz schwenkt die Schutzzonengrenze auf den Richtung Ostsüdost führenden Waldweg an der nördlichen Grenze des oben genannten Flurstücks, trifft nach ca. 330 m auf die „Eichenquaster Straße“ (Gemarkung Schweinitz, Flur 14, Flurstück 121/68), quert diese und führt an der östlichen Straßenseite der „Eichenquaster Straße“ ca. 510 m bis zum Ausgangspunkt der Schutzzonensbeschreibung.

### Schutzzone III B

Die Beschreibung der äußeren Grenze der Schutzzone III B der Wasserfassung Nedlitz erfolgt im Uhrzeigersinn und beginnt am nördlichen Treffpunkt der Schutzzone III A und III B, an der „Eichenquaster Straße“. Von hier verläuft die Grenze ca. 860 m Richtung Nordnordost entlang der östlichen Seite der „Eichenquaster Straße“ (entlang der westlichen Flurstücksgrenzen Gemarkung Schweinitz, Flur 4, Flurstück 6 und Flurstück 1/2).

An der Kreuzung der „Eichenquaster Straße“ mit einem Waldweg (nordwestliche Ecke des Flurstücks 1/2, Flur 4 in der Gemarkung Schweinitz) schwenkt der Verlauf der Schutzzone III B ca. 2.000 m Richtung Ostnordost und folgt dem entlang der nördlichen Grenze dieses Flurstücks verlaufenden Waldweg bis zu einer weiteren Wegkreuzung an der nordöstlichen Ecke dieses Flurstücks. Hier ändert die Schutzzonengrenze ihren Verlauf Richtung Südsüdost. Auf dieser Strecke wird die Schutzzonengrenze durch die östliche Grenze der Gemarkung Schweinitz, Flur 4, Flurstück 1/2 und das Wegeflurstück Gemarkung Schweinitz, Flur 11, Flurstück 9/1 bestimmt. Nach ca. 1.500 m wird wieder eine Wegkreuzung erreicht. Hier schwenkt die Schutzzonengrenze Richtung Ostnordost und folgt einem Waldweg der in das Flurstück 5, Flur 7 der Gemarkung Schweinitz einführt. Nach ca. 810 m wird eine ca. 90 m breite

Waldschneise erreicht. Die Grenze quert die Waldschneise und folgt ca. 300 m in unveränderter Richtung weiter dem Waldweg bis zu einer weiteren Waldwegkreuzung.

Hier schwenkt die Schutzzone III B auf den Richtung Südsüdost verlaufenden Waldweg. Nach ca. 730 m wird erneut ein Waldweg erreicht. Von hier aus verläuft die Schutzzonengrenze Richtung Ostnordost, bevor sie nach ca. 570 m in einen Waldweg mündet. Hier ändert die Schutzzonengrenze erneut ihren Verlauf und folgt dem Waldweg Richtung Südsüdost. Dieser Weg trifft nach ca. 260 m wieder auf einen Waldweg und es erfolgt erneut ein Richtungswechsel nach Ostnordost. Hier stößt der Weg nach ca. 550 m auf die Landesgrenze Sachsen-Anhalt / Brandenburg. Die Schutzzonengrenze folgt nun ca. 1.370 m dem an der Landesgrenze Richtung Südsüdost verlaufenden Weg bis zur Grenze des Truppenübungsplatzes Altengrabow (entlang der östlichen Grenzen der Gemarkung Schweinitz, Flur 8, Flurstück 4/2 und Flur 9, Flurstück 1).

Hier schwenkt die Schutzzonengrenze Richtung Südwest und folgt ca. 350 m dem Verlauf der Truppenübungsplatzgrenze (entlang der südlichen Grenze der Gemarkung Schweinitz, Flur 9, Flurstück 2). An der nordöstlichen Ecke der Gemarkung Nedlitz, Flur 7, Flurstück 8 schwenkt die Schutzzonengrenze ca. 510 m Richtung Südost (entlang der östlichen Grenze dieses Flurstücks) bis zu einem Waldweg. Diesem Waldweg folgt die Schutzzonengrenze ca. 630 m Richtung Südwest. Hier wird die Schutzzonengrenze durch die südlichen Grenzen der Flurstücke 8 und 9, Flur 7 in der Gemarkung Nedlitz bestimmt. An der nordöstlichen Ecke des Flurstücks 11, Flur 7 in der Gemarkung Nedlitz schwenkt die Schutzzonengrenze Richtung Südsüdost und erreicht nach ca. 730 m den „Zipsdorfer Weg“.

Die nördliche Seite des „Zipsdorfer Weges“ (Gemarkung Nedlitz, Flur 7, Flurstück 43) in Richtung Nedlitz stellt für die folgenden ca. 2.300 m den weiteren Verlauf der Schutzzonengrenze dar.

An der südwestlichen Ecke des Flurstücks 3, Flur 8 in der Gemarkung Nedlitz schwenkt die Grenze auf einen Waldweg Richtung Nordwest und folgt diesem ca. 265 m bis zur „Buchenallee“. Hier quert die Grenze die „Buchenallee“ und erreicht die Schutzzone III A. Der weitere Verlauf der Schutzzone III B Richtung Norden wird durch die östliche Grenze der Schutzzone III A bestimmt bis zum Ausgangspunkt der Schutzzone III B Beschreibung.

- (4) Die genaue Lage und Abgrenzung des WSG Fläming sind entsprechend der drei Fassungsstandorte Lindau, Dobritz und Nedlitz in drei topografischen Karten im Maßstab von 1: 10.000 eingetragen.

Die einzelnen Zonen sind darin wie folgt dargestellt:

- |                              |                  |
|------------------------------|------------------|
| a) Zone I:                   | rote Umrandung   |
| b) Zone II:                  | grüne Umrandung  |
| c) Zone III bzw. Zone III A: | gelbe Umrandung  |
| Zone III B:                  | braune Umrandung |

- (5) Ausfertigungen dieser Verordnung sowie die genannte Karte liegen in den folgenden Landkreisen und Städten vor und können bei diesen Behörden während der Dienstzeit von jedermann kostenlos eingesehen werden:

- Landkreis Anhalt-Bitterfeld,  
Am Flugplatz 1, 06366 Köthen/Anhalt
- Landkreis Jerichower Land,  
Bahnhofstraße 9, 39288 Burg
- Landkreis Wittenberg,  
Breitscheidstraße 4, 06886 Lutherstadt Wittenberg

- Stadt Zerbst/Anhalt,  
Schloßfreiheit 12, 39261 Zerbst/Anhalt
- Stadt Möckern  
Am Markt 10, 39291 Möckern
- Stadt Coswig (Anhalt)  
Am Markt 1, 06869 Coswig (Anhalt)

## **§ 2**

### **Schutzbestimmungen in der Zone I**

- (1) In der Zone I sind alle Handlungen verboten, die nicht dem ordnungsgemäßen Betreiben, Warten oder Unterhalten der Wassergewinnungsanlagen sowie der behördlichen Überwachung der öffentlichen Wasserversorgung dienen.
- (2) Das Betreten der Zone I ist nur solchen beauftragten Personen gestattet, die ausschließlich im Interesse der Wasserversorgung handeln oder mit behördlichen Überwachungsaufgaben betraut sind.
- (3) Die Zone I darf nur für Zwecke der Wasserversorgung bzw. als Wald oder Grünland genutzt werden. In diesem Bereich sind nur Maßnahmen zulässig, soweit sie der Erhaltung und Pflege der zum Schutz des Gewässers notwendigen Grasnarbe und des Baumbestandes dienen. Der Einsatz von chemischen Mitteln für den Pflanzenschutz (Pflanzenschutzmittel) zur Schädlings- oder Aufwuchsbekämpfung sowie zur Wachstumsregulierung und jegliche Düngung sind verboten.

## **§ 3**

### **Schutzbestimmungen in der engeren und weiteren Schutzzone**

- (1) Für die Schutzzonen II und III bzw. III A und III B gelten die Verbote und Beschränkungen gemäß der Anlage 2 zu dieser Verordnung.
- (2) Die untere Wasserbehörde kann die Einhaltung eines näher zu bestimmenden Stickstoff (N)-Zielsaldos für die Bewirtschaftung landwirtschaftlicher Nutzflächen anordnen, wenn konkrete Anhaltspunkte dafür vorliegen, dass durch die landwirtschaftliche Bodennutzung Gewässerbelastungen hervorgerufen werden, die die Trinkwassergewinnung gefährden können.
- (3) Handlungen, die nach Absatz 1 beschränkt zulässig sind, bedürfen der vorherigen Genehmigung durch die untere Wasserbehörde. Die Genehmigung wird nur auf Antrag erteilt.
- (4) Die Kontrolle der gem. Absatz 1 festgesetzten Verbote und Beschränkungen sowie die Einhaltung der Nebenbestimmungen obliegt der unteren Wasserbehörde.

## **§ 4**

### **Duldungs- und Handlungspflichten**

- (1) Das begünstigte Wasserversorgungsunternehmen hat
  1. die Zone I gegen unbefugtes Betreten, zum Beispiel durch Einzäunung, zu schützen,
  2. die Zonen II und III bzw. III A und III B durch entsprechende Beschilderung ausreichend zu kennzeichnen,
  3. die Einhaltung der in § 3 aufgeführten Schutzbestimmungen, die zum Schutz der Gewässer erforderlich sind, eigenverantwortlich im Rahmen seiner rechtlichen Möglichkeiten zu kontrollieren und festgestellte Verstöße unverzüglich der unteren Wasserbehörde zu melden.
- (2) Die Eigentümer und Nutzungsberechtigten von Grundstücken innerhalb des Trinkwasserschutzgebietes haben - soweit sie nicht selbst zur Vornahme von Handlungen verpflichtet sind - zu dulden, dass Beauftragte der zuständigen Behörden oder von diesen Verpflichtete
  1. die Grundstücke zur Beobachtung des Gewässers und des Bodens betreten,
  2. den Fassungsbereich einzäunen,
  3. Beobachtungsstellen einrichten,
  4. Hinweisschilder zur Kennzeichnung des Wasserschutzgebietes aufstellen,
  5. Ablagerungen von Stoffen, die Gewässer gefährden können, beseitigen,

6. Vorkehrungen an den im Wasserschutzgebiet liegenden Straßen und Wegen zur Verhinderung von Unfällen mit wassergefährdenden Stoffen und zur Minderung von deren Folgen treffen,
  7. sonstige zur Erfüllung des Schutzzwecks erforderliche Handlungen vollziehen.
- (3) Die Eigentümer und Nutzungsberechtigten von landwirtschaftlichen Flächen sowie Flächen des Erwerbsgartenbaus haben für ihre Grundstücke innerhalb des Trinkwasserschutzgebietes schlagbezogene Aufzeichnungen zur Düngung, Nährstoffbilanz und für Bodennährstoffuntersuchungen analog den Vorgaben der Verordnung zur Neuordnung der guten fachlichen Praxis beim Düngen (Düngeverordnung - DüV) vom 26.05.2017 (BGBl. I S. 1305), zuletzt geändert durch Art. 97 des Gesetzes vom 10.08.2021 (BGBl. I S. 3436) und für den Einsatz von Pflanzenschutzmittel (PSM) analog der Pflanzenschutz-Anwendungsverordnung vom 10.11.1992 (BGBl. I S. 1887), die zuletzt durch Artikel 2 der Verordnung vom 02.09.2021 (BGBl. I S. 4111) geändert wurde, vorzunehmen.  
Die Nachweise sind sieben Jahre aufzubewahren und auf Verlangen der unteren Wasserbehörde vorzulegen.
- (4) Die zuständige untere Wasserbehörde ordnet gegenüber den betroffenen Eigentümern oder Nutzungsberechtigten die gem. Absatz 2 zu dulddenden Maßnahmen durch schriftlichen Bescheid an.

## **§ 5**

### **Befreiung und Ausnahme von Schutzbestimmungen**

- (1) Die Befreiungen gem. § 52 Abs. 1 Satz 2 des WHG sind widerruflich.
- (2) Die Befreiung bedarf der Schriftform. Sie kann befristet und mit Auflagen oder Bedingungen versehen werden.

## **§ 6**

### **Übergangsbestimmungen für bestehende Anlagen**

- (1) Die Eigentümer und Nutzungsberechtigten von Anlagen und sonstigen Einrichtungen, die zum Zeitpunkt des Inkrafttretens der Verordnung bestehen und die nach Maßgabe des sonstigen öffentlichen Rechts in Bestand und Betrieb geschützt sind (Bestandsschutz), haben zu dulden, dass solche Anlagen und Einrichtungen an die Vorschriften dieser Verordnung angepasst, beseitigt oder erforderliche Sicherheitsmaßnahmen getroffen werden können.
- (2) Die zuständigen Landkreise als untere Wasserbehörde ordnen gegenüber den betroffenen Eigentümern und Nutzungsberechtigten die gem. Abs. 1 zu dulddenden Maßnahmen durch schriftlichen Bescheid an. Der Bescheid ist mit einer Rechtsbehelfsbelehrung zu versehen und dem Duldungspflichtigen zuzustellen sowie dem Betreiber der Wasserfassung zur Kenntnis zu geben.
- (3) Bis zur Entscheidung der unteren Wasserbehörde gelten rechtmäßig bestehende Anlagen und sonstige Einrichtungen, die nach dieser Verordnung Verboten oder Beschränkungen unterliegen, als zugelassen.

## **§ 7**

### **Ordnungswidrigkeiten**

- (1) Ordnungswidrig im Sinne des § 114 Abs. 3 WG LSA handelt, wer vorsätzlich oder fahrlässig Schutzbestimmungen nach § 2 oder § 3 missachtet oder Pflichten nach § 4 dieser Verordnung nicht erfüllt.
- (2) Die Ordnungswidrigkeit kann nach mit einer Geldbuße bis zu 50.000 € geahndet werden.

## **§ 8**

### **Abgrenzung zu anderen Rechtsgebieten**

Nach anderen Rechtsvorschriften bestehende Anzeige-, Handlungs-, Duldungs-, Zulassungs- oder Aufzeichnungspflichten sowie Verbote oder Beschränkungen bleiben von den Bestimmungen dieser Verordnung unberührt.

## **§ 9**

### **Sprachliche Gleichstellung**

Personen und Funktionsbezeichnungen in dieser Verordnung gelten gleichermaßen für alle Geschlechter.



**§ 10**  
**Inkrafttreten, Außerkrafttreten**

- (1) Diese Verordnung tritt am Tage nach ihrer Verkündung in Kraft.
- (2) Gleichzeitig tritt der Beschluss des Bezirkstages Magdeburg vom 20.12.1978, Beschluss-Nr. 52-10 (VII)/78 sowie der Maßnahmeplan Beschluss-Nr. 0062 vom 09.09.1981 des Kreistages Zerbst über das Trinkwasserschutzgebiet Fläming außer Kraft.

**Anhang**

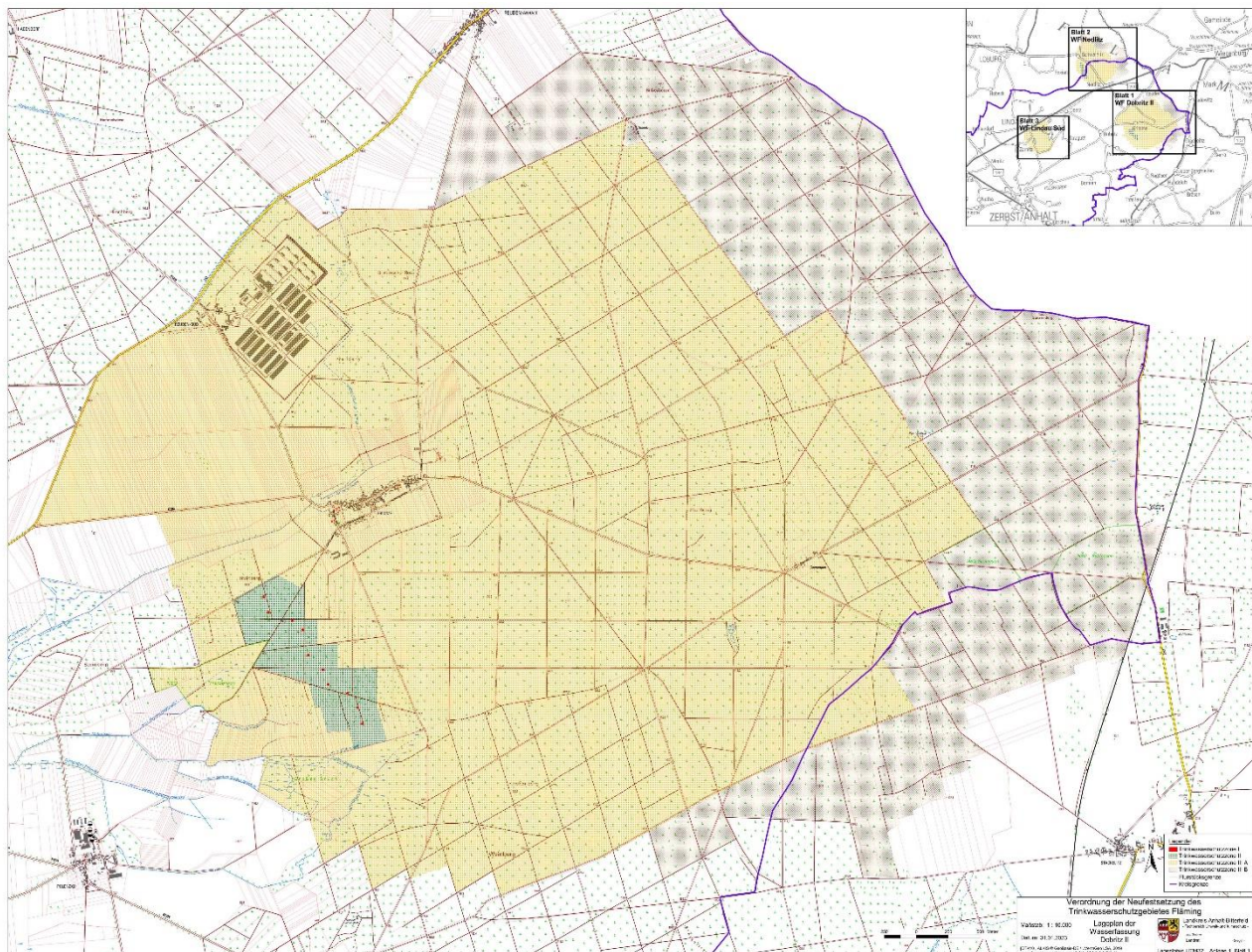
- Anlage 1: Lage der Schutzzonen der Fassung Lindau Süd, Dobritz II und Nedlitz M 1 : 10.000
- Anlage 2: Handlungen und Nutzungen, die in Schutzzone II und Schutzzone III bzw. III A und III B **verboten bzw. beschränkt** gestattet sind
- Anlage 3: Flurstückliste Schutzzonen

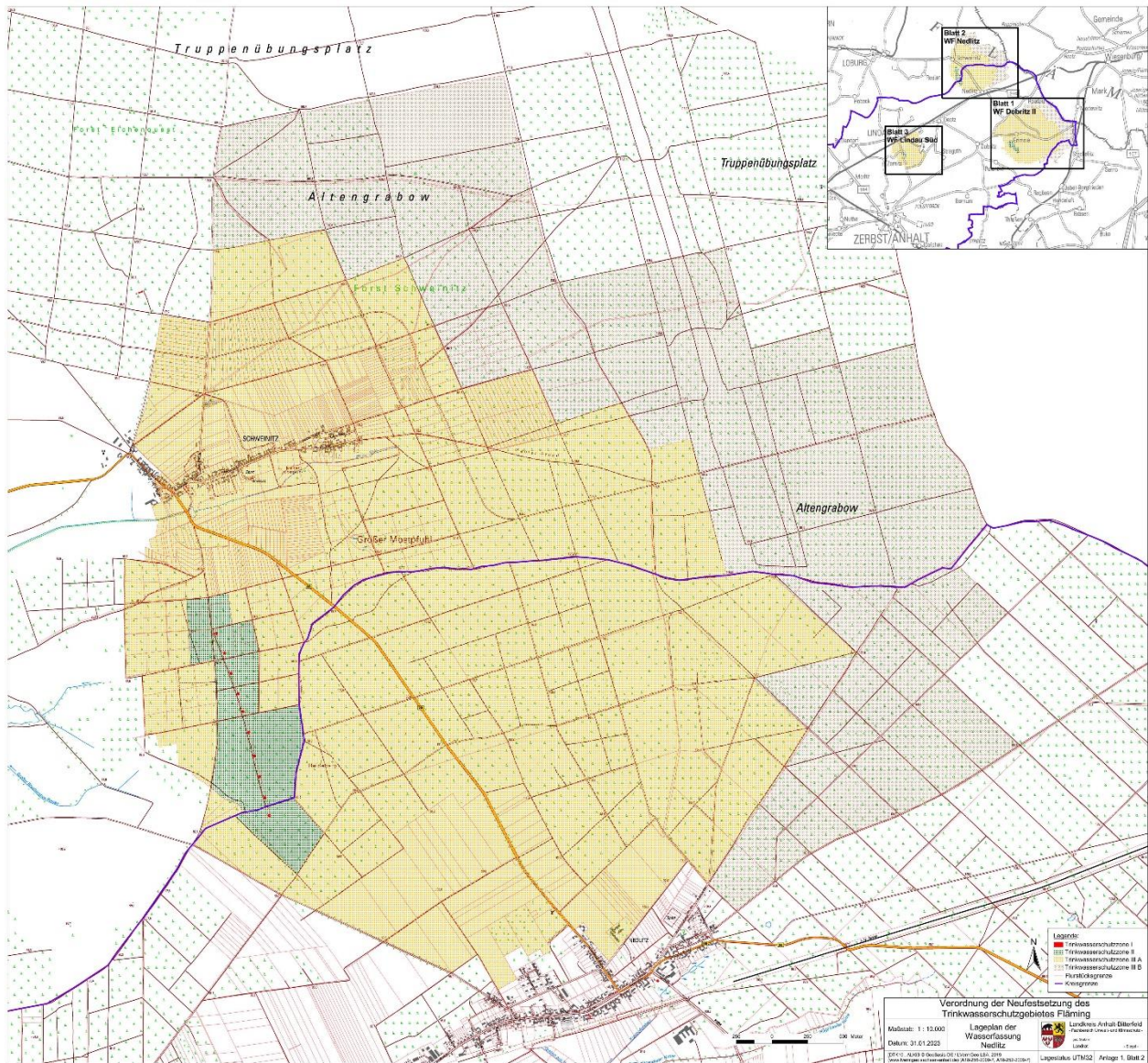
Die hier abgedruckte Verordnung mit den dazugehörigen Anlagen ist auf der Internetseite des Landkreises Anhalt-Bitterfeld unter [www.anhalt-bitterfeld.de](http://www.anhalt-bitterfeld.de) einsehbar.

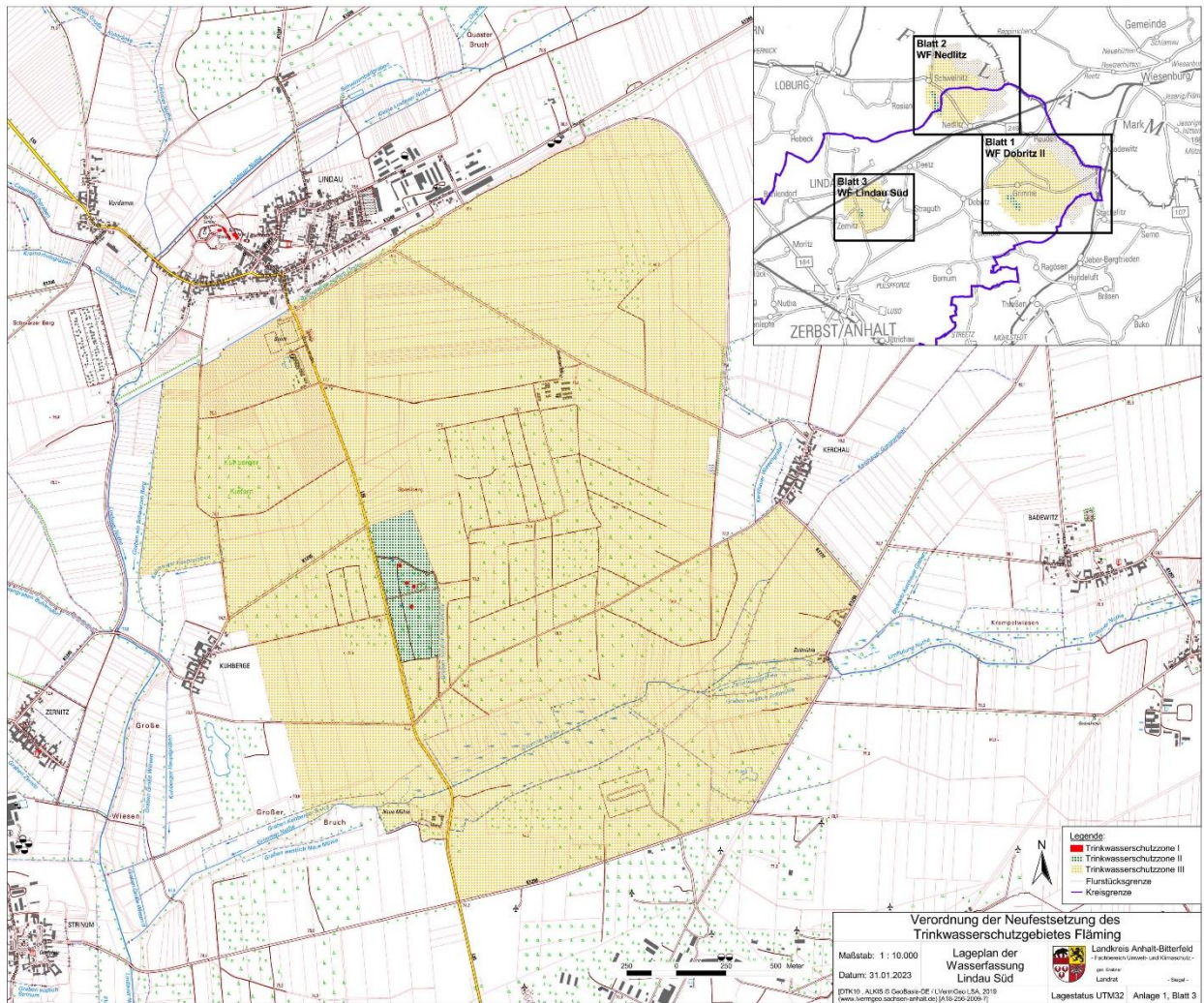
Köthen (Anhalt), 31.01.2023

.....  
Grabner  
L a n d r a t

.....  
Siegel







Anlage 2 der Verordnung zur Neufestsetzung des TWSG Fläming (zu § 3 Abs. 1)

	Handlungen bzw. Nutzungen	II	III bzw. III A	III B
1.	<b>Sachgebiet Bergbau, Erdaufschlüsse und unterirdische Lager</b>			
1.1	Gewinnen von Rohstoffen und sonstige Abgrabungen mit Freilegung des Grundwassers	verboten	verboten	verboten, wenn die Schutzfunktion der Deckschicht hierdurch wesentlich gemindert wird
1.2	Gewinnen von Rohstoffen und sonstige Abgrabungen ohne Freilegung des Grundwassers	verboten	verboten	verboten, wenn die Schutzfunktion der Deckschicht hierdurch wesentlich gemindert oder reinigende Schicht freigelegt wird und keine ausreichende und dauerhafte Sicherung zum Schutz des Grundwassers vorgenommen werden kann
1.3	Untertagebergbau, Tunnelbau	verboten	verboten	verboten

1.4	Errichten, Erweitern und Betreiben von Anlagen zur Gewinnung von Erdwärme	verboten	verboten	verboten, ausgenommen Anlagen mit Kollektoren sind beschränkt zulässig
1.5	Durchführen von Bohrungen	verboten, ausgenommen Bohrungen für die öffentliche Wasserversorgung und deren Überwachung, max. 10 m tiefe Bohrungen im Rahmen von Baugrunduntersuchungen sowie zur Abwehr von Gefahren für das Grundwasser		
1.6	Durchführung von Sprengungen	verboten	verboten	verboten, sofern die Gefahr besteht, dass dabei das Grundwasser angeschnitten wird
<b>2. Sachgebiet Kommunalwirtschaft, Industrie und Gewerbe</b>				
2.1	Errichten, Betreiben und Erweitern von Betrieben und Anlagen zum Lagern, Abfüllen, Herstellen, Behandeln, Verwenden und Umschlagen von radioaktiven Stoffen	verboten	verboten, ausgenommen für medizinische Anwendung und Mess-, Prüf- und Regeltechnik	
2.2	Errichten, Erweitern und Betrieb von Wärmekraftwerken	verboten, soweit nicht gasbetrieben		
2.3	Errichten, Erweitern und Betrieb von Transformatoren und Stromleitungen mit flüssigen, wassergefährdenden Kühl- und Isoliermitteln	verboten	verboten, ausgenommen oberirdische Aufstellung von Transformatoren	
2.4	Errichten, Erweitern und Betrieb von Abfallbeseitigungsanlagen zur Lagerung oder Behandlung von Abfällen und bergbaulichen Rückständen, Biogasanlagen sowie die Errichtung und der Betrieb von Deponien im Sinne des Kreislaufwirtschaftsgesetzes <sup>1.)</sup>	verboten	verboten	

	Handlungen bzw. Nutzungen	II	III bzw. III A	III B
2.5	Errichten, Erweitern und Betrieb von Anlagen zur Behandlung oder Lagerung von Schrott, Altfahrzeugen und Altreifen	verboten	verboten	verboten
2.6	Errichten, Erweitern und Betrieb von Friedhöfen	verboten	verboten, ausgenommen der Betrieb der bestehenden Friedhöfe Grimme und Schweinitz	zulässig

2.7	Vergraben und Ablagern von Tierkörpern und Tierkörperteilen	verboten	verboten	verboten
2.8	Errichten, Erweitern und Betrieb von Fahrzeugwaschanlagen	verboten	verboten	verboten
2.9	Ausweisung und Erweiterung von Baugebieten einschließlich Gebiete für Industrie und produzierendes Gewerbe	verboten	verboten, ausgenommen der zum Zeitpunkt des Inkrafttretens dieser VO im FNP festgesetzten Bauflächen oder Baugebiete für Wohnbebauung	
2.10	Errichten und Betreiben von sonstigen baulichen Anlagen, soweit sie nicht an anderer Stelle des Anhangs aufgeführt sind	verboten	beschränkt zulässig, ausgenommen baugenehmigungsfreie Vorhaben nach BauO LSA <sup>2.)</sup>	
2.11	Errichten, Erweitern und Betrieb von Rohrfernleitungen	verboten	beschränkt zulässig	

--	--	--	--	--

<b>3.</b>	<b>Umgang mit wassergefährdenden Stoffen</b>			
3.1	Errichten, Erweitern und Betreiben von Anlagen zum Umgang mit wassergefährdenden Stoffen einschließlich Windkraftanlagen	verboten	verboten, ausgenommen <u>alle oberirdischen Anlagen</u> mit wassergefährdenden Stoffen der Wassergefährdungsklasse (WGK) 1 oder mit einem maßgebenden Volumen von ≤ 100 m <sup>3</sup> ; wassergefährdenden Stoffen der WGK 2 oder mit einem maßgebenden Volumen von ≤ 10 m <sup>3</sup> ; wassergefährdenden Stoffen der WGK 3 und <u>alle unterirdischen Anlagen</u> mit einem maßgebenden Volumen von ≤ 1.000 m <sup>3</sup> wassergefährdender Stoffe der WGK 1 oder mit einem maßgebenden Volumen von ≤ 10 m <sup>3</sup> wassergefährdender Stoffe der WGK 2 oder mit einem maßgebenden Volumen von ≤ 1 m <sup>3</sup> wassergefährdender Stoffe der WGK 3, verboten sind Anlagen der Gefährdungsstufe D, Biogasanlagen mit einem maßgebenden Gesamtvolumen über 3.000 m <sup>3</sup> bzw. ohne Rückhalteeinrichtung für das Gesamtvolumen, unterirdische Anlagen der Gefährdungsklasse C sowie Erdwärmesonden	

	<b>Handlungen bzw. Nutzungen</b>			
--	----------------------------------	--	--	--

		<b>II</b>	<b>III bzw. III A</b>	<b>III B</b>
--	--	-----------	-----------------------	--------------

3.2	Befördern wassergefährdender Stoffe	verboten	verboten, ausgenommen auf Straßen, die nach RiStWag <sup>3.)</sup> ausgebaut und entwässert sind und Kleinstmengen für den Haushaltsbedarf	
3.3	Umgang mit wassergefährdenden Stoffen außerhalb von Anlagen	verboten	verboten, ausgenommen Umgang mit Kleinstmengen für den Haushaltsbedarf	

--	--	--	--	--

<b>4.</b>	<b>Sachgebiet Abwasser und Abwasseranlagen</b>			
-----------	--	--	--	--

4.1	Einleiten oder Versickern von Abwasser in den Untergrund einschließlich Abwasser-versickerung, -verrieselung und -verregnung, ausgenommen nicht schädlich verunreinigtes Niederschlagswasser	verboten	verboten, ausgenommen das großflächige Versickern des auf Straßen und Wegen anfallenden Niederschlagswassers über die belebte Bodenzone	
4.2	Einleiten von Abwasser in oberirdische Gewässer, ausgenommen Niederschlagswasser	verboten	verboten, ausgenommen Abwasser aus Abwasserbehandlungsanlagen, das mind. mit einem Verfahren nach dem Stand der Technik behandelt wurde	
4.3	Errichten und Erweitern von Kanalisationen einschl. Regen- und Mischwasserentlastungsbauwerken, Anlagen zum Durchleiten oder Herausleiten von Abwasser	verboten	verboten, ausgenommen Entwässerungsanlagen, deren Dichtigkeit vor Inbetriebnahme und mindestens alle fünf Jahre durch Sichtprüfung und alle zehn Jahre durch Druckprobe oder ein anderes gleichwertiges Verfahren überprüft wird. Es ist das Arbeitsblatt DWA-A 142 <sup>5.)</sup> zu beachten	
4.4	Errichten und Erweitern von Regen- und Mischwasserentlastungsbauwerken	verboten	verboten	verboten, ausgenommen Anlagen, die die Anforderungen an die Niederschlagswasserbehandlung des RdErl. des MLU vom 23.05.2013 <sup>4.)</sup> erfüllen
4.5	Errichten und Erweitern von Abwasserbehandlungsanlagen einschließlich Kleinkläranlagen, abflusslosen Sammelgruben	verboten	verboten, ausgenommen die Sanierung bestehender Abwasserbehandlungsanlagen i.S. des Gewässerschutzes und abflusslose Sammelgruben, wenn die Dichtigkeit und die Standsicherheit sichergestellt sind	

<b>5.</b>	<b>Sachgebiet Land- und Forstwirtschaft sowie Erwerbsgartenbau</b>			
5.1	Errichten, Erweitern oder Betreiben von ortsfesten baulichen Anlagen zum Lagern und Abfüllen von Jauche, Gülle, Silagesickersaft, Gärresten und flüssigem Kompost und Anlagen zum Lagern von Festmist und Silage	verboten	beschränkt zulässig, ausgenommen sind Anlagen mit Leckerkennungs-einrichtung oder oberirdische Anlagen mit doppelwandigem Behälter. Durch ein unabhängiges fachkundiges Unternehmen ist vor Inbetriebnahme und dann wiederkehrend aller 10 Jahre ein Dichtheitsnachweis vornehmen zu lassen und der unteren Wasserbehörde vorzulegen. Bei bestehenden Anlagen ist der Dichtheitsnachweis 1 Jahr nach Inkrafttreten dieser Verordnung vorzulegen.	

	Handlungen bzw. Nutzungen	II	III bzw. III A	III B
5.2	Errichten, Erweitern oder Betreiben von Erdbecken, auch mit Foliendichtung, für die Lagerung von flüssigen Wirtschaftsdüngern	verboten	verboten	verboten
5.3	Errichten, Erweitern oder Betreiben von Erdsilos zur Bereitung und Lagerung von Silage	verboten	verboten	verboten

5.4	Festmistaußenlagerung	verboten	verboten, ausgenommen die Lagerstätte ist befestigt und wurde mit einer Sickerwasserfassung sowie dichtem Jauchebehälter ausgerüstet	
5.5	Düngen mit Gülle, Jauche, Geflügelkot, Festmist, Silagesickersaft und Festmistkompost	verboten	verboten, ausgenommen ist Festmist und Festmistkompost, wenn eine jährliche einzelschlagbezogene Aufzeichnung über die Zu- und Abfuhr von Stickstoff und Phosphor erstellt und ausgewertet wird. Die Bewertung der Bilanzsalden hat schlagbezogen analog der Vorgaben der DüV <sup>6.)</sup> zu erfolgen.	
5.6	Lagern und Ausbringen von Klärschlamm, klärschlammhaltigen Düngemitteln, Fäkalschlamm, Gärsubstraten aus Biogasanlagen bzw. Kompost aus zentralen Bioabfallanlagen	verboten	verboten, ausgenommen die Ausbringung von Komposten aus Bioabfallanlagen, wenn diese eine RAL-Zertifizierung vorweisen können, ist beschränkt zulässig	
5.7	Bau und Betrieb von Anlagen zum Lagern, Zwischenlagern und zum Abfüllen fester und flüssiger mineralischer Düngemittel	verboten	verboten, ausgenommen sind Anlagen gem. Nummer 3.1	
5.8	Lagern und Anwenden von Pflanzenschutzmitteln oder Biozidprodukte	verboten	verboten, ausgenommen sind Anlagen, die nach AwSV <sup>7.)</sup> errichtet wurden sowie die Pflanzenschutzmittel-anwendung auf Ackerland, wenn die Pflanzenschutzmittel in Wasserschutzgebieten zugelassen sind	
5.9	Ausbringen mineralischer Düngemittel, Pflanzenschutzmittel oder Biozidprodukte per Flugzeug	verboten	verboten	verboten
5.10	Umwandlung von Wald in eine andere Nutzungsart	verboten	verboten	verboten
5.11	Kahlschlag und Waldrodung	verboten	verboten, ausgenommen unter 1 ha	
5.12	Erstaufforstung mit Nadelbaumarten oder Robinie	verboten	zulässig, wenn von Laubbaumarten, außer Robinie, dominierte Bestandeszieltypen im Verhältnis 60 Prozent Laubholz und 40 Prozent Nadelholz aufgeforstet werden. Auf Z- und A-Standorten kann der Laubholzanteil auf bis zu 20 Prozent verringert werden.	
5.13	Einrichten und Erweitern von Holzlagerplätzen über 100 Raummeter, die dauerhaft oder unter Einsatz von Nassholzkonservierung betrieben werden	verboten	verboten	zulässig
5.14	Umbruch von Dauergrünland	verboten	verboten	verboten

	<b>Handlungen bzw. Nutzungen</b>			
		<b>II</b>	<b>III bzw. III A</b>	<b>III B</b>

5.15	Beregnung landwirtschaftlich oder erwerbsgärtnerisch genutzter Flächen	verboten	zulässig bis zu einer maximalen Bodenfeuchte von 70 v.H.	
5.16	Errichten und Erweitern von Stallanlagen sowie Tierhaltung in Freigehegen	verboten	verboten	beschränkt zulässig
5.17	Errichten und Erweitern von Waschplätzen für Maschinen und Geräte	verboten	verboten	beschränkt zulässig
5.18	Beweidung	verboten	verboten ab einer Besatzstärke von 2 GVE/ha (Bedingung: Nachweisführung eines Weidetagebuches)	verboten ab einer Besatzstärke von 2,5 GVE/ha (Bedingung: Nachweisführung eines Weidetagebuches)
5.19	Neuanlage und Erweiterung von Gartenbaubetrieben, Baumschulen, Kleingartenanlagen, Weihnachtsbaumkulturen, Energieholzplantagen sowie gewerblichem Wein-, Hopfen-, Gemüse-, Obst- und Zierpflanzenanbau	verboten	verboten	verboten
<b>6. Sachgebiet Gewässerunterhaltung und Hydromelioration</b>				
6.1	Ausbau von Gewässern	verboten, ausgenommen zur Verbesserung des ökologischen Zustands		zulässig
6.2	Errichten und Erweitern von Dränagen, Entwässerungsgräben und Schöpfwerken	verboten	verboten	verboten
<b>7. Sachgebiet Verkehrswesen</b>				
7.1	Bau und Betrieb von Flugplätzen und zugehörigen Anlagen	verboten	verboten	verboten
7.2	Starten und Landen motorgetriebener Luftfahrzeuge, außer aus Gründen der Sicherheit und Hilfeleistung bei Gefahr für Leib und Leben	verboten	verboten	verboten



	Handlungen bzw. Nutzungen			
		II	III bzw. III A	III B
7.3	Verwenden von auswasch- und auslaugbaren wassergefährdenden Materialien, zum Beispiel Bauschutt, Müllverbrennungsrückstände, Schlacken und Rückstände des Bergbaues, zum Straßen-, Wege- oder Wasserbau sowie zum Gleisbau und Bau von Lärmschutzdämmen	verboten	verboten	verboten
<b>8. Sonstige Sachgebiete</b>				
8.1	Motorsportveranstaltungen und anlagen	verboten		zulässig
8.2	Neuanlage von Schieß- und Golfplätzen	verboten, ausgenommen in geschlossenen Räumen		
8.3	Errichten und Erweitern von militärischen Anlagen und Übungsplätzen	verboten	verboten	verboten
8.4	Durchführen von Manövern oder Übungen von Streitkräften oder ähnlichen Organisationen	verboten	beschränkt zulässig	
8.5	Errichten und Erweitern von Bädern, Zelt- und Campingplätzen sowie Sportanlagen	verboten	verboten, ausgenommen das Abwasser wird in eine Entwässerungsanlage eingeleitet, deren Dichtheit vor Inbetriebnahme und mind. alle fünf Jahre durch Sichtprüfung und alle zehn Jahre durch Druckprobe oder ein gleichwertiges Verfahren geprüft wird.	
8.6	Märkte, Volksfeste, Groß- und Sportveranstaltungen außerhalb dafür vorgesehener Anlagen	verboten	verboten	zulässig

- 1.) **KrWG** Kreislaufwirtschaftsgesetz (KrWG) vom 24. Februar 2012 (BGBl. I S. 212), zuletzt geändert durch Art. 20 des G vom 10.08.2021; (BGBl. I S. 3436)
- 2.) **BauO LSA** Bauordnung des Landes Sachsen-Anhalt (BauO LSA) vom 10. September 2013 (GVBl. LSA S. 440), zuletzt geändert durch G vom 18.11.2020 (GVBl. LSA S. 660)
- 3.) **RiStWag** Die Richtlinien für bautechnische Maßnahmen an Straßen in Wasserschutzgebieten, Ausgabe 2016 (RiStWag) sind beim FGSV Verlag Köln, Wesselinger Straße 17, 50999 Köln zu beziehen.
- 4.) **RdErl. des MLU vom 23.05.2013** Runderlass des MLU vom 23.05.2013 - 23.4-62551; Gewässerbenutzungen durch das Einleiten von Niederschlagswasser aus einem Regenwasser- oder Mischwasserkanal (GVBl. LSA S.312)
- 5.) **DWA-A 142** Arbeitsblatt 142 der Deutschen Vereinigung für Wasserwirtschaft, Abwasser und Abfall e.V., Ausgabe Jan. 2016
- 6.) **DüV** Verordnung zur Neuordnung der guten fachlichen Praxis beim Düngen (Düngerverordnung - DüV) vom 26. Mai 2017 (BGBl. I S. 1305), zuletzt geändert durch Art. 97 des G vom 10.08.2021 (BGBl. S. 3436)
- 7.) **AwSV** Verordnung über Anlagen zum Umgang mit wassergefährdenden Stoffen, G vom 18.04.2017 (BGBl. I S. 905), zuletzt geändert durch Art. 256, Verordnung vom 19.06.2020 (BGBl. I S. 1328)

**Anlage 3 der Verordnung zur Neufestsetzung des TWSG Fläming**

Wasserfassung Dobritz II

Gemarkungs-schlüssel	Gemarkung	Flur	Zähler	Nenner	Zone I	Zone II	Zone III A	Zone III B
151445	Dobritz	7	21	0			x	
151445	Dobritz	7	22	0			x	
151445	Dobritz	7	23	0			x	
151445	Dobritz	7	24	0			x	
151445	Dobritz	7	25	0			x	
151445	Dobritz	7	26	0			x	
151445	Dobritz	7	27	0			x	
151445	Dobritz	7	28	0			x	
151445	Dobritz	7	29	0			x	
151445	Dobritz	7	30	0			x	
151445	Dobritz	7	31	0			x	
151445	Dobritz	7	32	0			x	
151445	Dobritz	7	33	0			x	
151445	Dobritz	7	34	0			x	
151445	Dobritz	7	35	0			x	
151445	Dobritz	7	36	0			x	
151445	Dobritz	7	37	0			x	
151445	Dobritz	7	38	0			x	
151445	Dobritz	7	46	0			x	
151445	Dobritz	7	47	0			x	
151449	Grimme	10	101	0			x	
151449	Grimme	10	230	0			x	
151449	Grimme	1	1	0			x	
151449	Grimme	1	10	0			x	
151449	Grimme	1	100	0			x	
151449	Grimme	1	101	0			x	
151449	Grimme	1	102	0			x	
151449	Grimme	1	103	0			x	
151449	Grimme	1	104	0			x	
151449	Grimme	1	105	0			x	
151449	Grimme	1	106	0			x	
151449	Grimme	1	107	0			x	
151449	Grimme	1	108	0			x	
151449	Grimme	1	109	0			x	

151449	Grimme	1	11	0			x	
151449	Grimme	1	110	0			x	
151449	Grimme	1	111	0			x	
151449	Grimme	1	12	0			x	
151449	Grimme	1	122	0			x	
151449	Grimme	1	123	0			x	
151449	Grimme	1	124	0			x	
151449	Grimme	1	125	0			x	
151449	Grimme	1	126	0			x	
151449	Grimme	1	127	0			x	
151449	Grimme	1	128	0			x	
151449	Grimme	1	129	0			x	

Gemarkungs-schlüssel	Gemarkung	Flur	Zähler	Nenner	Zone I	Zone II	Zone III A	Zone III B
151449	Grimme	1	13	0			x	
151449	Grimme	1	130	0			x	
151449	Grimme	1	131	0			x	
151449	Grimme	1	132	0			x	
151449	Grimme	1	133	0			x	
151449	Grimme	1	134	0			x	
151449	Grimme	1	135	0			x	
151449	Grimme	1	136	0			x	
151449	Grimme	1	137	0			x	
151449	Grimme	1	138	0			x	
151449	Grimme	1	139	0			x	
151449	Grimme	1	14	0			x	
151449	Grimme	1	140	0			x	
151449	Grimme	1	141	0			x	
151449	Grimme	1	142	0			x	
151449	Grimme	1	143	0			x	
151449	Grimme	1	144	0			x	
151449	Grimme	1	145	0			x	
151449	Grimme	1	146	0			x	
151449	Grimme	1	147	0			x	
151449	Grimme	1	148	0			x	
151449	Grimme	1	149	0			x	
151449	Grimme	1	15	0			x	
151449	Grimme	1	150	0			x	

151449	Grimme	1	151	0			x	
151449	Grimme	1	152	0			x	
151449	Grimme	1	153	0			x	
151449	Grimme	1	154	0			x	
151449	Grimme	1	155	0			x	
151449	Grimme	1	156	0			x	
151449	Grimme	1	157	0			x	
151449	Grimme	1	158	0			x	
151449	Grimme	1	159	0			x	
151449	Grimme	1	16	0			x	
151449	Grimme	1	160	0			x	
151449	Grimme	1	161	0			x	
151449	Grimme	1	162	0			x	
151449	Grimme	1	163	0			x	
151449	Grimme	1	164	0			x	
151449	Grimme	1	165	0			x	
151449	Grimme	1	166	0			x	
151449	Grimme	1	167	0			x	
151449	Grimme	1	168	0			x	
151449	Grimme	1	169	0			x	
151449	Grimme	1	17	0			x	
151449	Grimme	1	170	0			x	

Gemarkungs- schlüssel	Gemarkung	Flur	Zähler	Nenner	Zone I	Zone II	Zone III A	Zone III B
151449	Grimme	1	171	0			x	
151449	Grimme	1	172	0			x	
151449	Grimme	1	173	0			x	
151449	Grimme	1	174	0			x	
151449	Grimme	1	175	0			x	
151449	Grimme	1	176	0			x	
151449	Grimme	1	177	0			x	
151449	Grimme	1	178	0			x	
151449	Grimme	1	18	0			x	
151449	Grimme	1	180	0			x	
151449	Grimme	1	19	0			x	
151449	Grimme	1	2	0			x	
151449	Grimme	1	20	0			x	
151449	Grimme	1	21	0			x	

151449	Grimme	1	22	0			x	
151449	Grimme	1	23	1			x	
151449	Grimme	1	23	2			x	
151449	Grimme	1	23	3			x	
151449	Grimme	1	24	0			x	
151449	Grimme	1	25	0			x	
151449	Grimme	1	26	0			x	
151449	Grimme	1	27	0			x	
151449	Grimme	1	28	0			x	
151449	Grimme	1	29	0			x	
151449	Grimme	1	3	0			x	
151449	Grimme	1	30	0			x	
151449	Grimme	1	31	0			x	
151449	Grimme	1	32	0			x	
151449	Grimme	1	33	0			x	
151449	Grimme	1	34	0			x	
151449	Grimme	1	35	0			x	
151449	Grimme	1	36	0			x	
151449	Grimme	1	37	0			x	
151449	Grimme	1	38	0			x	
151449	Grimme	1	39	0			x	
151449	Grimme	1	4	0			x	
151449	Grimme	1	40	0			x	
151449	Grimme	1	41	0			x	
151449	Grimme	1	42	0			x	
151449	Grimme	1	43	0			x	
151449	Grimme	1	44	0			x	
151449	Grimme	1	45	0			x	
151449	Grimme	1	46	0			x	
151449	Grimme	1	47	0			x	
151449	Grimme	1	48	0			x	
151449	Grimme	1	49	0			x	

Gemarkungs-schlüssel	Gemarkung	Flur	Zähler	Nenner	Zone I	Zone II	Zone III A	Zone III B
151449	Grimme	1	5	0			x	
151449	Grimme	1	50	0			x	
151449	Grimme	1	51	0			x	
151449	Grimme	1	52	0			x	

151449	Grimme	1	53	0			x	
151449	Grimme	1	54	0			x	
151449	Grimme	1	55	0			x	
151449	Grimme	1	56	0			x	
151449	Grimme	1	57	0			x	
151449	Grimme	1	58	0			x	
151449	Grimme	1	59	0			x	
151449	Grimme	1	6	0			x	
151449	Grimme	1	60	0			x	
151449	Grimme	1	61	0			x	
151449	Grimme	1	62	0			x	
151449	Grimme	1	63	0			x	
151449	Grimme	1	64	0			x	
151449	Grimme	1	65	0			x	
151449	Grimme	1	66	0			x	
151449	Grimme	1	67	0			x	
151449	Grimme	1	68	0			x	
151449	Grimme	1	69	0			x	
151449	Grimme	1	7	0			x	
151449	Grimme	1	70	0			x	
151449	Grimme	1	71	0			x	
151449	Grimme	1	72	0			x	
151449	Grimme	1	73	0			x	
151449	Grimme	1	74	0			x	
151449	Grimme	1	75	0			x	
151449	Grimme	1	76	0			x	
151449	Grimme	1	77	0			x	
151449	Grimme	1	78	0			x	
151449	Grimme	1	79	0			x	
151449	Grimme	1	8	0			x	
151449	Grimme	1	80	0			x	
151449	Grimme	1	81	0			x	
151449	Grimme	1	82	0			x	
151449	Grimme	1	83	0			x	
151449	Grimme	1	84	0			x	
151449	Grimme	1	85	0			x	
151449	Grimme	1	86	0			x	
151449	Grimme	1	87	0			x	
151449	Grimme	1	88	0			x	

151449	Grimme	1	89	0			x	
151449	Grimme	1	9	0			x	
151449	Grimme	1	90	0			x	

Gemarkungs-schlüssel	Gemarkung	Flur	Zähler	Nenner	Zone I	Zone II	Zone III A	Zone III B
151449	Grimme	1	91	0			x	
151449	Grimme	1	92	0			x	
151449	Grimme	1	93	0			x	
151449	Grimme	1	94	0			x	
151449	Grimme	1	95	0			x	
151449	Grimme	1	96	0			x	
151449	Grimme	1	97	0			x	
151449	Grimme	1	98	0			x	
151449	Grimme	1	99	0			x	
151449	Grimme	10	1	0			x	
151449	Grimme	10	10	0			x	
151449	Grimme	10	100	1			x	
151449	Grimme	10	100	2			x	
151449	Grimme	10	102	0			x	
151449	Grimme	10	103	0			x	
151449	Grimme	10	104	0			x	
151449	Grimme	10	105	0			x	
151449	Grimme	10	106	0			x	
151449	Grimme	10	107	0			x	
151449	Grimme	10	108	0			x	
151449	Grimme	10	109	0			x	
151449	Grimme	10	11	0			x	
151449	Grimme	10	110	0			x	
151449	Grimme	10	111	0			x	
151449	Grimme	10	112	0			x	
151449	Grimme	10	113	0			x	
151449	Grimme	10	114	0			x	
151449	Grimme	10	115	0			x	
151449	Grimme	10	116	0			x	
151449	Grimme	10	117	0			x	
151449	Grimme	10	118	0			x	
151449	Grimme	10	119	0			x	
151449	Grimme	10	12	0			x	

151449	Grimme	10	120	0			x	
151449	Grimme	10	121	0			x	
151449	Grimme	10	122	0			x	
151449	Grimme	10	123	0			x	
151449	Grimme	10	124	0			x	
151449	Grimme	10	125	0			x	
151449	Grimme	10	126	0			x	
151449	Grimme	10	127	0			x	
151449	Grimme	10	129	0			x	
151449	Grimme	10	13	0			x	
151449	Grimme	10	130	0			x	
151449	Grimme	10	131	1			x	
151449	Grimme	10	132	0			x	

Gemarkungs- schlüssel	Gemarkung	Flur	Zähler	Nenner	Zone I	Zone II	Zone III A	Zone III B
151449	Grimme	10	133	0			x	
151449	Grimme	10	134	0			x	
151449	Grimme	10	135	0			x	
151449	Grimme	10	137	0			x	
151449	Grimme	10	138	0			x	
151449	Grimme	10	139	0			x	
151449	Grimme	10	14	0			x	
151449	Grimme	10	140	0			x	
151449	Grimme	10	141	0			x	
151449	Grimme	10	143	0			x	
151449	Grimme	10	144	0			x	
151449	Grimme	10	146	0			x	
151449	Grimme	10	147	0			x	
151449	Grimme	10	148	0			x	
151449	Grimme	10	149	2			x	
151449	Grimme	10	15	0			x	
151449	Grimme	10	150	0			x	
151449	Grimme	10	151	0			x	
151449	Grimme	10	152	0			x	
151449	Grimme	10	153	0			x	
151449	Grimme	10	154	0			x	
151449	Grimme	10	155	0			x	
151449	Grimme	10	156	0			x	



151449	Grimme	10	157	0			x	
151449	Grimme	10	158	0			x	
151449	Grimme	10	159	0			x	
151449	Grimme	10	16	0			x	
151449	Grimme	10	160	0			x	
151449	Grimme	10	161	0			x	
151449	Grimme	10	162	0			x	
151449	Grimme	10	163	0			x	
151449	Grimme	10	164	0			x	
151449	Grimme	10	165	0			x	
151449	Grimme	10	166	0			x	
151449	Grimme	10	167	0			x	
151449	Grimme	10	168	0			x	
151449	Grimme	10	169	0			x	
151449	Grimme	10	17	0			x	
151449	Grimme	10	170	0			x	
151449	Grimme	10	171	0			x	
151449	Grimme	10	172	0			x	
151449	Grimme	10	173	1			x	
151449	Grimme	10	173	2			x	
151449	Grimme	10	174	0			x	
151449	Grimme	10	175	0			x	
151449	Grimme	10	176	0			x	

Gemarkungs-schlüssel	Gemarkung	Flur	Zähler	Nenner	Zone I	Zone II	Zone III A	Zone III B
151449	Grimme	10	177	0			x	
151449	Grimme	10	178	0			x	
151449	Grimme	10	179	1			x	
151449	Grimme	10	18	0			x	
151449	Grimme	10	180	0			x	
151449	Grimme	10	181	0			x	
151449	Grimme	10	184	3			x	
151449	Grimme	10	185	0			x	
151449	Grimme	10	186	3			x	
151449	Grimme	10	186	4			x	
151449	Grimme	10	188	0			x	
151449	Grimme	10	189	0			x	
151449	Grimme	10	19	0			x	

151449	Grimme	10	190	0			x	
151449	Grimme	10	191	0			x	
151449	Grimme	10	192	0			x	
151449	Grimme	10	193	0			x	
151449	Grimme	10	194	0			x	
151449	Grimme	10	195	0			x	
151449	Grimme	10	196	0			x	
151449	Grimme	10	198	0			x	
151449	Grimme	10	199	0			x	
151449	Grimme	10	2	0			x	
151449	Grimme	10	20	0			x	
151449	Grimme	10	200	0			x	
151449	Grimme	10	201	0			x	
151449	Grimme	10	202	0			x	
151449	Grimme	10	203	0			x	
151449	Grimme	10	204	1			x	
151449	Grimme	10	204	2			x	
151449	Grimme	10	205	0			x	
151449	Grimme	10	206	0			x	
151449	Grimme	10	21	0			x	
151449	Grimme	10	212	0			x	
151449	Grimme	10	213	0			x	
151449	Grimme	10	214	0			x	
151449	Grimme	10	215	0			x	
151449	Grimme	10	217	0			x	
151449	Grimme	10	218	0			x	
151449	Grimme	10	219	0			x	
151449	Grimme	10	22	0			x	
151449	Grimme	10	220	0			x	
151449	Grimme	10	221	0			x	
151449	Grimme	10	222	0			x	
151449	Grimme	10	223	0			x	
151449	Grimme	10	224	0			x	

Gemarkungs- schlüssel	Gemarkung	Flur	Zähler	Nenner	Zone I	Zone II	Zone III A	Zone III B
151449	Grimme	10	225	0			x	
151449	Grimme	10	226	0			x	
151449	Grimme	10	229	0			x	

151449	Grimme	10	23	0			x	
151449	Grimme	10	231	187			x	
151449	Grimme	10	232	187			x	
151449	Grimme	10	233	187			x	
151449	Grimme	10	234	187			x	
151449	Grimme	10	235	142			x	
151449	Grimme	10	236	142			x	
151449	Grimme	10	237	197			x	
151449	Grimme	10	238	197			x	
151449	Grimme	10	239	89			x	
151449	Grimme	10	24	0			x	
151449	Grimme	10	240	89			x	
151449	Grimme	10	241	93			x	
151449	Grimme	10	242	93			x	
151449	Grimme	10	243	0			x	
151449	Grimme	10	244	0			x	
151449	Grimme	10	245	0			x	
151449	Grimme	10	246	0			x	
151449	Grimme	10	247	0			x	
151449	Grimme	10	248	0			x	
151449	Grimme	10	249	0			x	
151449	Grimme	10	25	0			x	
151449	Grimme	10	250	0			x	
151449	Grimme	10	251	0			x	
151449	Grimme	10	252	0			x	
151449	Grimme	10	253	0			x	
151449	Grimme	10	254	0			x	
151449	Grimme	10	255	0			x	
151449	Grimme	10	256	0			x	
151449	Grimme	10	257	0			x	
151449	Grimme	10	26	0			x	
151449	Grimme	10	260	0			x	
151449	Grimme	10	261	0			x	
151449	Grimme	10	262	0			x	
151449	Grimme	10	264	0			x	
151449	Grimme	10	265	0			x	
151449	Grimme	10	266	0			x	
151449	Grimme	10	267	0			x	
151449	Grimme	10	268	0			x	

151449	Grimme	10	269	0			x	
151449	Grimme	10	27	0			x	
151449	Grimme	10	270	0			x	
151449	Grimme	10	271	0			x	

Gemarkungs-schlüssel	Gemarkung	Flur	Zähler	Nenner	Zone I	Zone II	Zone III A	Zone III B
151449	Grimme	10	28	0			x	
151449	Grimme	10	29	0			x	
151449	Grimme	10	3	0			x	
151449	Grimme	10	30	0			x	
151449	Grimme	10	31	0			x	
151449	Grimme	10	32	0			x	
151449	Grimme	10	33	0			x	
151449	Grimme	10	34	0			x	
151449	Grimme	10	35	0			x	
151449	Grimme	10	36	0			x	
151449	Grimme	10	37	0			x	
151449	Grimme	10	38	0			x	
151449	Grimme	10	39	0			x	
151449	Grimme	10	4	0			x	
151449	Grimme	10	40	0			x	
151449	Grimme	10	41	0			x	
151449	Grimme	10	42	0			x	
151449	Grimme	10	43	0			x	
151449	Grimme	10	44	0			x	
151449	Grimme	10	45	0			x	
151449	Grimme	10	46	0			x	
151449	Grimme	10	47	0			x	
151449	Grimme	10	48	0			x	
151449	Grimme	10	49	0			x	
151449	Grimme	10	5	0			x	
151449	Grimme	10	50	0			x	
151449	Grimme	10	51	0			x	
151449	Grimme	10	52	0			x	
151449	Grimme	10	53	0			x	
151449	Grimme	10	54	0			x	
151449	Grimme	10	55	0			x	
151449	Grimme	10	56	0			x	

151449	Grimme	10	57	0			x	
151449	Grimme	10	58	0			x	
151449	Grimme	10	59	0			x	
151449	Grimme	10	6	1			x	
151449	Grimme	10	6	2			x	
151449	Grimme	10	60	0			x	
151449	Grimme	10	61	0			x	
151449	Grimme	10	62	0			x	
151449	Grimme	10	63	0			x	
151449	Grimme	10	64	0			x	
151449	Grimme	10	65	0			x	
151449	Grimme	10	66	0			x	
151449	Grimme	10	67	0			x	
151449	Grimme	10	68	0			x	

Gemarkungs- schlüssel	Gemarkung	Flur	Zähler	Nenner	Zone I	Zone II	Zone III A	Zone III B
151449	Grimme	10	69	0			x	
151449	Grimme	10	7	0			x	
151449	Grimme	10	70	0			x	
151449	Grimme	10	71	0			x	
151449	Grimme	10	72	0			x	
151449	Grimme	10	73	0			x	
151449	Grimme	10	74	0			x	
151449	Grimme	10	75	0			x	
151449	Grimme	10	76	0			x	
151449	Grimme	10	77	0			x	
151449	Grimme	10	78	0			x	
151449	Grimme	10	79	0			x	
151449	Grimme	10	8	0			x	
151449	Grimme	10	80	0			x	
151449	Grimme	10	81	0			x	
151449	Grimme	10	83	0			x	
151449	Grimme	10	84	0			x	
151449	Grimme	10	85	0			x	
151449	Grimme	10	86	0			x	
151449	Grimme	10	87	0			x	
151449	Grimme	10	88	0			x	
151449	Grimme	10	9	0			x	

151449	Grimme	10	90	0			x	
151449	Grimme	10	91	0			x	
151449	Grimme	10	92	0			x	
151449	Grimme	10	94	0			x	
151449	Grimme	10	96	0			x	
151449	Grimme	10	97	0			x	
151449	Grimme	10	98	0			x	
151449	Grimme	10	99	1			x	
151449	Grimme	10	99	2			x	
151449	Grimme	11	1	0			x	
151449	Grimme	11	10	0				x
151449	Grimme	11	11	0				x
151449	Grimme	11	12	0			x	
151449	Grimme	11	13	0			x	
151449	Grimme	11	14	0			x	
151449	Grimme	11	15	0			x	
151449	Grimme	11	16	0			x	
151449	Grimme	11	17	0			x	
151449	Grimme	11	18	0				x
151449	Grimme	11	19	0				x
151449	Grimme	11	2	0			x	
151449	Grimme	11	20	0				x
151449	Grimme	11	21	0				x
151449	Grimme	11	22	0				x

Gemarkungs- schlüssel	Gemarkung	Flur	Zähler	Nenner	Zone I	Zone II	Zone III A	Zone III B
151449	Grimme	11	23	0				x
151449	Grimme	11	24	0				x
151449	Grimme	11	25	0				x
151449	Grimme	11	26	0			x	
151449	Grimme	11	27	0			x	
151449	Grimme	11	28	0			x	
151449	Grimme	11	29	0			x	
151449	Grimme	11	3	0			x	
151449	Grimme	11	30	0			x	
151449	Grimme	11	31	0			x	
151449	Grimme	11	32	0				x
151449	Grimme	11	33	0				x

151449	Grimme	11	34	0				x
151449	Grimme	11	35	0				x
151449	Grimme	11	36	0			x	x
151449	Grimme	11	37	0			x	
151449	Grimme	11	38	0				x
151449	Grimme	11	4	0				x
151449	Grimme	11	5	0				x
151449	Grimme	11	6	0				x
151449	Grimme	11	7	0				x
151449	Grimme	11	8	0				x
151449	Grimme	11	9	0				x
151449	Grimme	2	100	0			x	
151449	Grimme	2	101	0		x		
151449	Grimme	2	102	0			x	
151449	Grimme	2	104	0			x	
151449	Grimme	2	105	0			x	
151449	Grimme	2	106	0			x	
151449	Grimme	2	107	0			x	
151449	Grimme	2	108	0			x	
151449	Grimme	2	12	0			x	
151449	Grimme	2	13	0			x	
151449	Grimme	2	14	0			x	
151449	Grimme	2	15	0			x	
151449	Grimme	2	16	2			x	
151449	Grimme	2	16	3			x	
151449	Grimme	2	17	1			x	
151449	Grimme	2	18	0			x	
151449	Grimme	2	19	0			x	
151449	Grimme	2	20	0			x	
151449	Grimme	2	21	0			x	
151449	Grimme	2	22	0			x	
151449	Grimme	2	23	0			x	
151449	Grimme	2	24	0			x	
151449	Grimme	2	25	0			x	

Gemarkungs-schlüssel	Gemarkung	Flur	Zähler	Nenner	Zone I	Zone II	Zone III A	Zone III B
151449	Grimme	2	26	0			x	
151449	Grimme	2	27	0			x	

151449	Grimme	2	28	0			x	
151449	Grimme	2	29	0			x	
151449	Grimme	2	30	0			x	
151449	Grimme	2	31	0			x	
151449	Grimme	2	32	0		x		
151449	Grimme	2	33	0			x	
151449	Grimme	2	34	0		x		
151449	Grimme	2	35	0		x		
151449	Grimme	2	36	0		x		
151449	Grimme	2	37	0		x		
151449	Grimme	2	38	0		x		
151449	Grimme	2	39	0		x		
151449	Grimme	2	40	0		x		
151449	Grimme	2	41	0		x		
151449	Grimme	2	42	1	x	x		
151449	Grimme	2	42	2		x		
151449	Grimme	2	43	0	x	x		
151449	Grimme	2	44	0		x		
151449	Grimme	2	45	0		x		
151449	Grimme	2	46	0		x		
151449	Grimme	2	47	0			x	
151449	Grimme	2	48	0			x	
151449	Grimme	2	49	0			x	
151449	Grimme	2	50	0			x	
151449	Grimme	2	51	0			x	
151449	Grimme	2	52	0			x	
151449	Grimme	2	53	0			x	
151449	Grimme	2	54	0			x	
151449	Grimme	2	55	1			x	
151449	Grimme	2	55	2			x	
151449	Grimme	2	56	0			x	
151449	Grimme	2	57	0			x	
151449	Grimme	2	58	0			x	
151449	Grimme	2	59	0			x	
151449	Grimme	2	60	0			x	
151449	Grimme	2	61	0			x	
151449	Grimme	2	62	0			x	
151449	Grimme	2	63	0			x	
151449	Grimme	2	64	0			x	



151449	Grimme	2	65	0			x	
151449	Grimme	2	66	0			x	
151449	Grimme	2	67	0			x	
151449	Grimme	2	68	0			x	
151449	Grimme	2	69	0			x	

Gemarkungs- schlüssel	Gemarkung	Flur	Zähler	Nenner	Zone I	Zone II	Zone III A	Zone III B
151449	Grimme	2	70	0			x	
151449	Grimme	2	71	0			x	
151449	Grimme	2	72	0			x	
151449	Grimme	2	73	0			x	
151449	Grimme	2	74	0			x	
151449	Grimme	2	75	0			x	
151449	Grimme	2	76	0			x	
151449	Grimme	2	77	0			x	
151449	Grimme	2	78	0			x	
151449	Grimme	2	79	0			x	
151449	Grimme	2	80	0			x	
151449	Grimme	2	81	0			x	
151449	Grimme	2	82	0			x	
151449	Grimme	2	83	0			x	
151449	Grimme	2	84	0			x	
151449	Grimme	2	85	0			x	
151449	Grimme	2	86	0			x	
151449	Grimme	2	87	0			x	
151449	Grimme	2	88	0			x	
151449	Grimme	2	89	0			x	
151449	Grimme	2	90	0			x	
151449	Grimme	2	91	0			x	
151449	Grimme	2	92	0			x	
151449	Grimme	2	93	0			x	
151449	Grimme	2	94	0			x	
151449	Grimme	2	95	0			x	
151449	Grimme	2	96	0			x	
151449	Grimme	2	97	0			x	
151449	Grimme	2	99	0			x	
151449	Grimme	3	22	0			x	
151449	Grimme	3	23	0			x	

151449	Grimme	3	24	0			x	
151449	Grimme	3	25	1			x	
151449	Grimme	3	25	2			x	
151449	Grimme	3	35	0			x	
151449	Grimme	3	38	3			x	
151449	Grimme	3	38	7			x	
151449	Grimme	3	39	0		x	x	
151449	Grimme	3	40	1	x	x		
151449	Grimme	3	40	2	x	x		
151449	Grimme	3	40	3		x	x	
151449	Grimme	3	41	0			x	
151449	Grimme	3	42	0			x	
151449	Grimme	3	43	0			x	
151449	Grimme	3	44	0			x	
151449	Grimme	3	45	0			x	

Gemarkungs-schlüssel	Gemarkung	Flur	Zähler	Nenner	Zone I	Zone II	Zone III A	Zone III B
151449	Grimme	3	46	0			x	
151449	Grimme	3	47	0			x	
151449	Grimme	3	48	0			x	
151449	Grimme	3	49	0			x	
151449	Grimme	3	50	0			x	
151449	Grimme	3	51	0			x	
151449	Grimme	3	52	0			x	
151449	Grimme	3	53	0			x	
151449	Grimme	3	85	0			x	
151449	Grimme	3	91	0			x	
151449	Grimme	3	92	0		x	x	
151449	Grimme	3	95	0		x	x	
151449	Grimme	3	96	0			x	
151449	Grimme	4	1	0		x	x	
151449	Grimme	4	10	0			x	
151449	Grimme	4	11	0			x	
151449	Grimme	4	12	0			x	
151449	Grimme	4	13	0			x	
151449	Grimme	4	14	0			x	
151449	Grimme	4	15	0			x	
151449	Grimme	4	16	0			x	

151449	Grimme	4	17	0			x	
151449	Grimme	4	18	0			x	
151449	Grimme	4	19	0			x	
151449	Grimme	4	2	0		x		
151449	Grimme	4	20	0			x	
151449	Grimme	4	21	0			x	
151449	Grimme	4	22	1			x	
151449	Grimme	4	22	2			x	
151449	Grimme	4	22	3			x	
151449	Grimme	4	22	4			x	
151449	Grimme	4	23	0			x	
151449	Grimme	4	24	0			x	
151449	Grimme	4	25	0			x	
151449	Grimme	4	26	0			x	
151449	Grimme	4	27	0			x	
151449	Grimme	4	28	0			x	
151449	Grimme	4	29	0			x	
151449	Grimme	4	3	1	x	x		
151449	Grimme	4	3	2	x	x		
151449	Grimme	4	30	0			x	
151449	Grimme	4	31	0			x	
151449	Grimme	4	32	0			x	
151449	Grimme	4	33	0			x	
151449	Grimme	4	34	0			x	
151449	Grimme	4	35	0			x	

Gemarkungs- schlüssel	Gemarkung	Flur	Zähler	Nenner	Zone I	Zone II	Zone III A	Zone III B
151449	Grimme	4	36	0			x	
151449	Grimme	4	37	0			x	
151449	Grimme	4	38	0			x	
151449	Grimme	4	39	0			x	
151449	Grimme	4	4	1	x	x		
151449	Grimme	4	4	2		x		
151449	Grimme	4	40	0			x	
151449	Grimme	4	41	0			x	
151449	Grimme	4	42	0			x	
151449	Grimme	4	43	0		x	x	
151449	Grimme	4	44	0		x	x	

151449	Grimme	4	45	0		x	x	
151449	Grimme	4	46	0		x	x	
151449	Grimme	4	47	1	x	x		
151449	Grimme	4	47	2	x	x	x	
151449	Grimme	4	48	0		x	x	
151449	Grimme	4	49	0		x		
151449	Grimme	4	5	0		x	x	
151449	Grimme	4	50	0	x	x		
151449	Grimme	4	51	0	x	x		
151449	Grimme	4	52	0		x		
151449	Grimme	4	53	1	x	x		
151449	Grimme	4	53	2	x	x		
151449	Grimme	4	54	0		x		
151449	Grimme	4	55	0		x		
151449	Grimme	4	56	0		x		
151449	Grimme	4	57	0		x		
151449	Grimme	4	58	0		x		
151449	Grimme	4	59	0		x		
151449	Grimme	4	6	0		x	x	
151449	Grimme	4	60	0		x	x	
151449	Grimme	4	61	0		x	x	
151449	Grimme	4	62	0			x	
151449	Grimme	4	63	0			x	
151449	Grimme	4	64	0			x	
151449	Grimme	4	65	0			x	
151449	Grimme	4	66	0			x	
151449	Grimme	4	67	0	x	x	x	
151449	Grimme	4	68	0		x	x	
151449	Grimme	4	69	0		x	x	
151449	Grimme	4	7	0			x	
151449	Grimme	4	70	0		x		
151449	Grimme	4	8	0			x	
151449	Grimme	4	9	0			x	
151449	Grimme	5	1	0			x	
151449	Grimme	5	10	0			x	

Gemarkungs- schlüssel	Gemarkung	Flur	Zähler	Nenner	Zone I	Zone II	Zone III A	Zone III B
151449	Grimme	5	11	0			x	

151449	Grimme	5	12	0			x	
151449	Grimme	5	13	0			x	
151449	Grimme	5	14	0			x	
151449	Grimme	5	15	0			x	
151449	Grimme	5	16	0			x	
151449	Grimme	5	17	0			x	
151449	Grimme	5	18	0			x	
151449	Grimme	5	19	0			x	
151449	Grimme	5	2	0			x	
151449	Grimme	5	20	0			x	
151449	Grimme	5	21	0			x	
151449	Grimme	5	22	0			x	
151449	Grimme	5	23	0			x	
151449	Grimme	5	24	0			x	
151449	Grimme	5	25	2			x	
151449	Grimme	5	25	3			x	
151449	Grimme	5	25	4			x	
151449	Grimme	5	26	0			x	
151449	Grimme	5	27	1			x	
151449	Grimme	5	27	2			x	
151449	Grimme	5	28	0			x	
151449	Grimme	5	29	0			x	
151449	Grimme	5	3	0			x	
151449	Grimme	5	30	0			x	
151449	Grimme	5	31	0			x	
151449	Grimme	5	32	0			x	
151449	Grimme	5	33	0			x	
151449	Grimme	5	34	0			x	
151449	Grimme	5	35	0			x	
151449	Grimme	5	36	0			x	
151449	Grimme	5	37	0			x	
151449	Grimme	5	38	0			x	
151449	Grimme	5	39	0			x	
151449	Grimme	5	4	0			x	
151449	Grimme	5	40	0			x	
151449	Grimme	5	41	0			x	
151449	Grimme	5	42	0			x	
151449	Grimme	5	43	0			x	
151449	Grimme	5	44	0			x	

151449	Grimme	5	45	0			x	
151449	Grimme	5	46	0			x	
151449	Grimme	5	47	0			x	
151449	Grimme	5	48	0			x	
151449	Grimme	5	49	0			x	
151449	Grimme	5	5	0			x	

Gemarkungs-schlüssel	Gemarkung	Flur	Zähler	Nenner	Zone I	Zone II	Zone III A	Zone III B
151449	Grimme	5	50	0			x	
151449	Grimme	5	51	0			x	
151449	Grimme	5	52	0			x	
151449	Grimme	5	53	0			x	
151449	Grimme	5	54	0			x	
151449	Grimme	5	55	0			x	
151449	Grimme	5	56	0			x	
151449	Grimme	5	57	0			x	
151449	Grimme	5	58	0			x	
151449	Grimme	5	59	0			x	
151449	Grimme	5	6	0			x	
151449	Grimme	5	60	0			x	
151449	Grimme	5	61	0			x	
151449	Grimme	5	7	0			x	
151449	Grimme	5	8	0			x	
151449	Grimme	5	9	0			x	
151449	Grimme	6	10	0			x	
151449	Grimme	6	11	0			x	
151449	Grimme	6	16	0			x	
151449	Grimme	6	17	0			x	
151449	Grimme	6	18	0			x	
151449	Grimme	6	19	0			x	
151449	Grimme	6	372	0			x	
151449	Grimme	6	6	0			x	
151449	Grimme	6	7	0			x	
151449	Grimme	6	8	0			x	
151449	Grimme	6	9	0			x	
151449	Grimme	7	1	0			x	
151449	Grimme	7	10	0			x	
151449	Grimme	7	11	0			x	

151449	Grimme	7	12	0			x	
151449	Grimme	7	13	0			x	
151449	Grimme	7	14	0			x	
151449	Grimme	7	15	0			x	
151449	Grimme	7	16	0			x	
151449	Grimme	7	17	0			x	
151449	Grimme	7	18	0			x	
151449	Grimme	7	19	0			x	
151449	Grimme	7	2	0			x	
151449	Grimme	7	20	0			x	
151449	Grimme	7	21	0			x	
151449	Grimme	7	22	0			x	
151449	Grimme	7	23	0				x
151449	Grimme	7	24	0			x	
151449	Grimme	7	25	0			x	
151449	Grimme	7	26	0			x	

Gemarkungs- schlüssel	Gemarkung	Flur	Zähler	Nenner	Zone I	Zone II	Zone III A	Zone III B
151449	Grimme	7	27	0			x	x
151449	Grimme	7	28	0			x	x
151449	Grimme	7	29	0			x	
151449	Grimme	7	3	0			x	
151449	Grimme	7	30	0				x
151449	Grimme	7	4	0			x	
151449	Grimme	7	5	0			x	
151449	Grimme	7	6	0			x	
151449	Grimme	7	7	0			x	
151449	Grimme	7	8	0			x	
151449	Grimme	7	9	0			x	
151449	Grimme	8	1	0			x	
151449	Grimme	8	10	0			x	
151449	Grimme	8	11	0			x	
151449	Grimme	8	13	0			x	
151449	Grimme	8	17	0			x	
151449	Grimme	8	18	0			x	
151449	Grimme	8	19	0			x	
151449	Grimme	8	2	0			x	
151449	Grimme	8	20	0			x	

151449	Grimme	8	21	0			x	
151449	Grimme	8	22	0			x	
151449	Grimme	8	23	0			x	x
151449	Grimme	8	24	0				x
151449	Grimme	8	25	0				x
151449	Grimme	8	26	0				x
151449	Grimme	8	27	0				x
151449	Grimme	8	28	0				x
151449	Grimme	8	29	0				x
151449	Grimme	8	3	0			x	
151449	Grimme	8	30	0				x
151449	Grimme	8	31	0				x
151449	Grimme	8	32	0				x
151449	Grimme	8	33	0				x
151449	Grimme	8	34	0				x
151449	Grimme	8	35	0				x
151449	Grimme	8	36	0				x
151449	Grimme	8	37	0				x
151449	Grimme	8	38	0				x
151449	Grimme	8	39	0			x	
151449	Grimme	8	4	0			x	
151449	Grimme	8	40	0			x	
151449	Grimme	8	41	0			x	
151449	Grimme	8	42	0			x	
151449	Grimme	8	43	0			x	
151449	Grimme	8	44	0			x	

Gemarkungs- schlüssel	Gemarkung	Flur	Zähler	Nenner	Zone I	Zone II	Zone III A	Zone III B
151449	Grimme	8	45	0				x
151449	Grimme	8	46	0				x
151449	Grimme	8	47	0				x
151449	Grimme	8	48	0				x
151449	Grimme	8	49	0				x
151449	Grimme	8	5	0			x	
151449	Grimme	8	50	0				x
151449	Grimme	8	51	0				x
151449	Grimme	8	52	0				x
151449	Grimme	8	53	0				x



151449	Grimme	8	54	0			x	x
151449	Grimme	8	55	0			x	
151449	Grimme	8	56	0				x
151449	Grimme	8	57	0				x
151449	Grimme	8	58	0				x
151449	Grimme	8	59	0				x
151449	Grimme	8	60	0				x
151449	Grimme	8	62	0				x
151449	Grimme	8	63	0			x	
151449	Grimme	8	65	0			x	x
151449	Grimme	8	66	0			x	x
151449	Grimme	8	67	0			x	x
151449	Grimme	8	68	0			x	x
151449	Grimme	8	7	0			x	
151449	Grimme	8	70	0				x
151449	Grimme	8	71	0				x
151449	Grimme	8	73	0				x
151449	Grimme	8	76	0				x
151449	Grimme	8	77	0				x
151449	Grimme	8	78	0				x
151449	Grimme	8	79	0				x
151449	Grimme	8	8	0			x	
151449	Grimme	8	80	0			x	
151449	Grimme	8	81	0			x	
151449	Grimme	8	83	0			x	
151449	Grimme	8	85	0			x	
151449	Grimme	8	86	0			x	
151449	Grimme	8	88	0			x	
151449	Grimme	8	89	0			x	
151449	Grimme	8	9	0			x	
151449	Grimme	8	90	0			x	
151449	Grimme	8	91	0			x	
151449	Grimme	8	92	0			x	
151449	Grimme	8	93	0			x	
151449	Grimme	8	94	0			x	
151449	Grimme	8	95	0			x	

Gemarkungs- schlüssel	Gemarkung	Flur	Zähler	Nenner	Zone I	Zone II	Zone III A	Zone III B
--------------------------	-----------	------	--------	--------	--------	---------	------------	------------

151449	Grimme	8	96	0			x	
151449	Grimme	8	97	0			x	
151449	Grimme	8	98	0			x	
151449	Grimme	9	1	0			x	
151449	Grimme	9	10	0			x	
151449	Grimme	9	11	0				x
151449	Grimme	9	12	0				x
151449	Grimme	9	13	0				x
151449	Grimme	9	14	0				x
151449	Grimme	9	15	0				x
151449	Grimme	9	16	0				x
151449	Grimme	9	17	0			x	
151449	Grimme	9	18	0			x	
151449	Grimme	9	19	0			x	
151449	Grimme	9	2	0			x	
151449	Grimme	9	20	0			x	
151449	Grimme	9	21	0			x	
151449	Grimme	9	22	0			x	
151449	Grimme	9	23	0			x	
151449	Grimme	9	24	0			x	
151449	Grimme	9	25	0			x	
151449	Grimme	9	26	0			x	
151449	Grimme	9	27	0			x	
151449	Grimme	9	28	0			x	
151449	Grimme	9	29	0			x	
151449	Grimme	9	3	0			x	
151449	Grimme	9	30	0			x	x
151449	Grimme	9	31	0			x	
151449	Grimme	9	4	0			x	
151449	Grimme	9	5	0			x	
151449	Grimme	9	6	0			x	
151449	Grimme	9	7	0			x	
151449	Grimme	9	8	0			x	
151449	Grimme	9	9	0			x	
151467	Polenzko	1	176	0			x	
151467	Polenzko	4	65	0			x	
151467	Polenzko	5	1	0			x	
151467	Polenzko	5	2	0			x	
151467	Polenzko	5	3	0			x	

151467	Polenzko	5	53	0			x	
151467	Polenzko	6	2	0			x	
151467	Polenzko	4	25	0			x	
151467	Polenzko	5	12	0			x	
151467	Polenzko	5	13	0			x	
151467	Polenzko	5	14	0			x	
151467	Polenzko	5	15	0			x	

Gemarkungs-schlüssel	Gemarkung	Flur	Zähler	Nenner	Zone I	Zone II	Zone III A	Zone III B
151467	Polenzko	5	16	0			x	
151467	Polenzko	5	17	0			x	
151467	Polenzko	5	18	0			x	
151467	Polenzko	5	19	0			x	
151467	Polenzko	5	20	0			x	
151467	Polenzko	5	21	0			x	
151467	Polenzko	5	23	0			x	
151467	Polenzko	5	24	0			x	
151467	Polenzko	5	25	0			x	
151467	Polenzko	5	26	0			x	
151467	Polenzko	5	27	1			x	
151467	Polenzko	5	27	2			x	
151467	Polenzko	5	27	3			x	
151467	Polenzko	5	27	4			x	
151467	Polenzko	5	27	5			x	
151467	Polenzko	5	27	6			x	
151467	Polenzko	5	28	0			x	
151467	Polenzko	5	29	0			x	
151467	Polenzko	5	30	0			x	
151467	Polenzko	5	31	0			x	
151467	Polenzko	5	32	0			x	
151467	Polenzko	5	33	0			x	
151467	Polenzko	5	45	0			x	
151467	Polenzko	5	47	0			x	
151467	Polenzko	5	48	0			x	
151467	Polenzko	5	49	0			x	
151467	Polenzko	5	50	0			x	
151467	Polenzko	5	55	0			x	
151467	Polenzko	5	56	0			x	

151467	Polenzko	5	57	0			x	
151467	Polenzko	5	58	0			x	
151467	Polenzko	6	1	0			x	
151467	Polenzko	6	3	0			x	
151467	Polenzko	6	4	0			x	
151467	Polenzko	7	1	0				x
151467	Polenzko	7	2	0				x
151467	Polenzko	7	3	0				x
151467	Polenzko	7	4	0				x
151470	Reuden	5	29	0			x	
151470	Reuden	5	31	0			x	
151470	Reuden	5	32	0			x	
151470	Reuden	5	33	0			x	
151470	Reuden	5	34	0			x	
151470	Reuden	5	35	0			x	
151470	Reuden	5	36	0			x	
151470	Reuden	5	37	0			x	

Gemarkungs-schlüssel	Gemarkung	Flur	Zähler	Nenner	Zone I	Zone II	Zone III A	Zone III B
151470	Reuden	5	38	0			x	
151470	Reuden	5	39	0			x	
151470	Reuden	5	40	0			x	
151470	Reuden	5	41	0			x	
151470	Reuden	5	42	0			x	
151470	Reuden	5	43	0			x	
151470	Reuden	5	44	0			x	
151470	Reuden	5	45	0			x	
151470	Reuden	5	46	0			x	
151470	Reuden	5	47	0			x	
151470	Reuden	5	48	0			x	
151470	Reuden	5	49	0			x	
151470	Reuden	5	50	0			x	
151470	Reuden	5	51	0			x	
151470	Reuden	5	61	1			x	
151470	Reuden	5	64	0			x	
151470	Reuden	5	65	0			x	
151470	Reuden	5	66	0			x	
151470	Reuden	5	103	0			x	

151470	Reuden	5	105	0			x	
151470	Reuden	2	59	1				x
151470	Reuden	2	59	2				x
151470	Reuden	2	59	3				x
151470	Reuden	2	60	0				x
151470	Reuden	2	61	0				x
151470	Reuden	2	62	0				x
151470	Reuden	2	63	0				x
151470	Reuden	2	64	0				x
151470	Reuden	2	65	0				x
151470	Reuden	2	66	0				x
151470	Reuden	2	67	0				x
151470	Reuden	2	68	0				x
151470	Reuden	2	69	0				x
151470	Reuden	2	70	0				x
151470	Reuden	2	71	0				x
151470	Reuden	2	72	0				x
151470	Reuden	2	73	0				x
151470	Reuden	2	76	0				x
151470	Reuden	2	77	0				x
151470	Reuden	3	132	1				x
151470	Reuden	3	132	3				x
151470	Reuden	3	133	0				x
151470	Reuden	3	149	0				x
151470	Reuden	3	150	0				x
151470	Reuden	3	151	0				x
151470	Reuden	3	152	0				x

Gemarkungs- schlüssel	Gemarkung	Flur	Zähler	Nenner	Zone I	Zone II	Zone III A	Zone III B
151470	Reuden	3	153	0				x
151470	Reuden	3	154	0				x
151470	Reuden	3	155	1				x
151470	Reuden	3	156	0				x
151470	Reuden	3	157	0				x
151470	Reuden	3	158	0				x
151470	Reuden	3	159	0				x
151470	Reuden	3	160	0				x
151470	Reuden	3	161	0			x	

151470	Reuden	3	162	0			x	
151470	Reuden	3	163	0			x	
151470	Reuden	3	164	1				x
151470	Reuden	3	164	2				x
151470	Reuden	3	164	3				x
151470	Reuden	3	165	1				x
151470	Reuden	3	167	0				x
151470	Reuden	3	168	0				x
151470	Reuden	3	169	0			x	
151470	Reuden	3	205	0				x
151470	Reuden	3	206	0				x
151470	Reuden	3	207	0				x
151470	Reuden	3	208	0				x
151470	Reuden	4	117	0				x
151470	Reuden	4	118	0				x
151470	Reuden	4	81	0				x
151470	Reuden	4	83	0				x
151470	Reuden	4	84	0				x
151470	Reuden	4	85	0				x
151470	Reuden	4	86	0				x
151470	Reuden	4	87	0				x
151470	Reuden	4	88	0				x
151470	Reuden	4	89	0				x
151470	Reuden	4	90	0				x
151470	Reuden	4	91	0				x
151470	Reuden	4	92	0				x
151470	Reuden	4	93	0				x
151470	Reuden	4	94	0				x
151470	Reuden	5	109	0			x	
151470	Reuden	5	110	0			x	
151470	Reuden	5	52	0			x	
151470	Reuden	5	53	0			x	
151470	Reuden	5	54	0			x	
151470	Reuden	5	62	1			x	
151470	Reuden	5	62	2			x	
151470	Reuden	5	62	3			x	
151470	Reuden	5	63	0			x	

Gemarkungs-schlüssel	Gemarkung	Flur	Zähler	Nenner	Zone I	Zone II	Zone III A	Zone III B
151470	Reuden	5	67	0			x	
151528	Stackelitz	1	1	0			x	
151528	Stackelitz	1	10	0				x
151528	Stackelitz	1	11	0				x
151528	Stackelitz	1	12	0				x
151528	Stackelitz	1	13	0				x
151528	Stackelitz	1	14	0				x
151528	Stackelitz	1	15	0				x
151528	Stackelitz	1	16	0				x
151528	Stackelitz	1	17	0				x
151528	Stackelitz	1	18	0				x
151528	Stackelitz	1	19	0				x
151528	Stackelitz	1	2	0			x	
151528	Stackelitz	1	20	0				x
151528	Stackelitz	1	21	0				x
151528	Stackelitz	1	22	0				x
151528	Stackelitz	1	23	0				x
151528	Stackelitz	1	24	0				x
151528	Stackelitz	1	25	0				x
151528	Stackelitz	1	26	0				x
151528	Stackelitz	1	27	0				x
151528	Stackelitz	1	28	0				x
151528	Stackelitz	1	29	0				x
151528	Stackelitz	1	3	0			x	
151528	Stackelitz	1	30	0				x
151528	Stackelitz	1	31	0				x
151528	Stackelitz	1	32	0				x
151528	Stackelitz	1	33	0				x
151528	Stackelitz	1	34	0				x
151528	Stackelitz	1	35	0				x
151528	Stackelitz	1	36	0				x
151528	Stackelitz	1	37	0				x
151528	Stackelitz	1	38	0				x
151528	Stackelitz	1	39	0				x
151528	Stackelitz	1	4	0			x	
151528	Stackelitz	1	43	0				x
151528	Stackelitz	1	44	0			x	

151528	Stackelitz	1	45	0			x	x
151528	Stackelitz	1	46	0				x
151528	Stackelitz	1	47	0				x
151528	Stackelitz	1	48	0				x
151528	Stackelitz	1	49	0				x
151528	Stackelitz	1	5	0			x	
151528	Stackelitz	1	50	0				x
151528	Stackelitz	1	6	0			x	
151528	Stackelitz	1	7	0			x	

Gemarkungs- schlüssel	Gemarkung	Flur	Zähler	Nenner	Zone I	Zone II	Zone III A	Zone III B
151528	Stackelitz	1	8	0				x
151528	Stackelitz	1	9	0				x
151528	Stackelitz	2	1	0				x
151528	Stackelitz	2	10	0				x
151528	Stackelitz	2	100	0				x
151528	Stackelitz	2	101	0				x
151528	Stackelitz	2	102	0				x
151528	Stackelitz	2	103	0				x
151528	Stackelitz	2	104	0				x
151528	Stackelitz	2	11	0				x
151528	Stackelitz	2	12	0				x
151528	Stackelitz	2	125	0				x
151528	Stackelitz	2	126	0				x
151528	Stackelitz	2	127	0				x
151528	Stackelitz	2	13	0				x
151528	Stackelitz	2	15	0				x
151528	Stackelitz	2	16	0				x
151528	Stackelitz	2	17	0				x
151528	Stackelitz	2	19	0				x
151528	Stackelitz	2	2	0				x
151528	Stackelitz	2	20	0				x
151528	Stackelitz	2	202	0				x
151528	Stackelitz	2	203	0				x
151528	Stackelitz	2	21	0				x
151528	Stackelitz	2	210	0				x
151528	Stackelitz	2	218	0				x
151528	Stackelitz	2	22	0				x



151528	Stackelitz	2	220	0				x
151528	Stackelitz	2	231	0				x
151528	Stackelitz	2	24	0				x
151528	Stackelitz	2	247	0				x
151528	Stackelitz	2	26	0				x
151528	Stackelitz	2	28	0				x
151528	Stackelitz	2	29	0				x
151528	Stackelitz	2	3	0				x
151528	Stackelitz	2	30	0				x
151528	Stackelitz	2	31	0				x
151528	Stackelitz	2	32	0				x
151528	Stackelitz	2	33	0				x
151528	Stackelitz	2	34	0				x
151528	Stackelitz	2	35	0				x
151528	Stackelitz	2	36	0				x
151528	Stackelitz	2	37	0				x
151528	Stackelitz	2	38	0				x
151528	Stackelitz	2	39	0				x
151528	Stackelitz	2	4	0				x

Gemarkungs-schlüssel	Gemarkung	Flur	Zähler	Nenner	Zone I	Zone II	Zone III A	Zone III B
151528	Stackelitz	2	40	0				x
151528	Stackelitz	2	41	0				x
151528	Stackelitz	2	42	0				x
151528	Stackelitz	2	43	0				x
151528	Stackelitz	2	44	0				x
151528	Stackelitz	2	45	0				x
151528	Stackelitz	2	46	0				x
151528	Stackelitz	2	47	0				x
151528	Stackelitz	2	48	0				x
151528	Stackelitz	2	49	0				x
151528	Stackelitz	2	5	0				x
151528	Stackelitz	2	50	0				x
151528	Stackelitz	2	52	0				x
151528	Stackelitz	2	53	0				x
151528	Stackelitz	2	56	0				x
151528	Stackelitz	2	57	0				x
151528	Stackelitz	2	6	0				x

151528	Stackelitz	2	7	0				x
151528	Stackelitz	2	8	0				x
151528	Stackelitz	2	9	0				x
151528	Stackelitz	2	99	0				x
151528	Stackelitz	7	85	0				x
151528	Stackelitz	7	86	0				x
151528	Stackelitz	7	87	0				x
151528	Stackelitz	7	88	0				x
151528	Stackelitz	7	89	0				x
151528	Stackelitz	7	90	0				x
151528	Stackelitz	7	91	0				x
151528	Stackelitz	7	92	0				x
151528	Stackelitz	7	93	0				x
151528	Stackelitz	7	94	0				x
151528	Stackelitz	7	95	0				x
151528	Stackelitz	7	96	0				x
151528	Stackelitz	7	98	0				x
151528	Stackelitz	7	99	0				x

Wass erfassung Lindau

Gemar- kungsschlüs- sel	Gemarkung	Flur	Zähler	Nenner	Zone I	Zone II	Zone III
151460	Lindau	2	93	1			x
151460	Lindau	2	94	0			x
151460	Lindau	2	95	0			x
151460	Lindau	2	96	0			x
151460	Lindau	2	97	0			x
151460	Lindau	2	98	0			x
151460	Lindau	2	99	0			x
151460	Lindau	2	100	0			x
151460	Lindau	2	101	0			x
151460	Lindau	2	102	0			x
151460	Lindau	2	103	1			x
151460	Lindau	2	103	2			x
151460	Lindau	2	104	0			x
151460	Lindau	2	105	0			x
151460	Lindau	2	106	0			x
151460	Lindau	2	107	0			x
151460	Lindau	2	108	0			x

151460	Lindau	2	109	0			x
151460	Lindau	2	110	0			x
151460	Lindau	2	111	0			x
151460	Lindau	2	112	0			x
151460	Lindau	2	113	0			x
151460	Lindau	2	114	0			x
151460	Lindau	2	115	0			x
151460	Lindau	2	116	0			x
151460	Lindau	2	117	0			x
151460	Lindau	2	118	0			x
151460	Lindau	2	119	0			x
151460	Lindau	2	120	0			x
151460	Lindau	2	121	0			x
151460	Lindau	2	122	0			x
151460	Lindau	2	124	0			x
151460	Lindau	2	125	0			x
151460	Lindau	2	126	1			x
151460	Lindau	2	128	2			x
151460	Lindau	2	128	3			x
151460	Lindau	2	128	4			x
151460	Lindau	2	128	5			x
151460	Lindau	2	129	0			x
151460	Lindau	2	130	0			x
151460	Lindau	2	131	0			x
151460	Lindau	2	132	0			x
151460	Lindau	2	133	0			x
151460	Lindau	2	134	1			x
151460	Lindau	2	134	4			x
151460	Lindau	2	135	2			x

Gemarkungsschlüssel	Gemarkung	Flur	Zähler	Nenner	Zone I	Zone II	Zone III
151460	Lindau	2	135	4			x
151460	Lindau	2	136	2			x
151460	Lindau	2	136	3			x
151460	Lindau	2	137	2			x
151460	Lindau	2	138	2			x
151460	Lindau	2	139	2			x
151460	Lindau	2	140	2			x

151460	Lindau	2	142	0			x
151460	Lindau	2	143	0			x
151460	Lindau	2	144	0			x
151460	Lindau	2	145	0			x
151460	Lindau	2	146	0			x
151460	Lindau	2	147	0			x
151460	Lindau	2	148	0			x
151460	Lindau	2	149	0			x
151460	Lindau	2	150	0			x
151460	Lindau	2	153	0			x
151460	Lindau	2	168	0			x
151460	Lindau	2	169	0			x
151460	Lindau	2	170	0			x
151460	Lindau	2	171	0			x
151460	Lindau	2	172	0			x
151460	Lindau	2	173	0			x
151460	Lindau	2	174	0			x
151460	Lindau	2	175	0			x
151460	Lindau	2	176	0			x
151460	Lindau	2	177	0			x
151460	Lindau	2	178	0			x
151460	Lindau	2	179	0			x
151460	Lindau	2	180	0			x
151460	Lindau	2	187	0			x
151460	Lindau	2	196	141			x
151460	Lindau	2	197	140			x
151460	Lindau	2	200	135			x
151460	Lindau	2	201	135			x
151460	Lindau	2	202	134			x
151460	Lindau	2	203	134			x
151460	Lindau	2	215	140			x
151460	Lindau	2	220	0			x
151460	Lindau	2	221	0			x
151460	Lindau	2	222	0			x
151460	Lindau	2	223	0			x
151460	Lindau	2	224	0			x
151460	Lindau	2	225	0			x
151460	Lindau	2	226	0			x
151460	Lindau	2	227	0			x

Gemar- kungsschlüs- sel	Gemarkung	Flur	Zähler	Nenner	Zone I	Zone II	Zone III
151460	Lindau	2	228	0			x
151460	Lindau	2	229	0			x
151460	Lindau	2	230	0			x
151460	Lindau	2	231	0			x
151460	Lindau	2	232	0			x
151460	Lindau	2	233	0			x
151460	Lindau	2	234	0			x
151460	Lindau	2	235	0			x
151460	Lindau	2	236	0			x
151460	Lindau	2	237	0			x
151460	Lindau	2	260	0			x
151460	Lindau	2	261	0			x
151460	Lindau	2	262	0			x
151460	Lindau	2	263	0			x
151460	Lindau	2	264	0			x
151460	Lindau	2	265	0			x
151460	Lindau	2	266	0			x
151460	Lindau	2	270	0			x
151460	Lindau	2	275	0			x
151460	Lindau	3	101	0			x
151460	Lindau	3	102	0			x
151460	Lindau	3	103	0			x
151460	Lindau	3	104	0			x
151460	Lindau	3	105	0			x
151460	Lindau	3	106	0			x
151460	Lindau	3	108	0			x
151460	Lindau	3	109	0			x
151460	Lindau	3	110	0			x
151460	Lindau	3	111	0			x
151460	Lindau	3	112	0			x
151460	Lindau	3	113	0			x
151460	Lindau	3	114	0			x
151460	Lindau	3	115	0			x
151460	Lindau	3	116	0			x
151460	Lindau	3	117	0			x
151460	Lindau	3	143	0			x

151460	Lindau	3	144	0			x
151460	Lindau	3	145	0			x
151460	Lindau	8	64	0			x
151460	Lindau	8	65	0			x
151460	Lindau	8	66	0			x
151460	Lindau	8	67	0			x
151460	Lindau	8	68	0			x
151460	Lindau	8	69	0			x
151460	Lindau	8	70	0			x
151460	Lindau	8	71	0			x

Gemarkungsschlüssel	Gemarkung	Flur	Zähler	Nenner	Zone I	Zone II	Zone III
151460	Lindau	8	72	0			x
151460	Lindau	8	73	0			x
151460	Lindau	8	74	0			x
151460	Lindau	8	75	0			x
151460	Lindau	8	76	0			x
151460	Lindau	8	78	0			x
151460	Lindau	8	79	0			x
151460	Lindau	8	80	0			x
151460	Lindau	8	81	0			x
151460	Lindau	8	82	0			x
151460	Lindau	8	83	0			x
151460	Lindau	8	84	0			x
151460	Lindau	8	85	0			x
151460	Lindau	8	86	0			x
151460	Lindau	8	87	0			x
151460	Lindau	8	88	0			x
151460	Lindau	8	89	0			x
151460	Lindau	8	90	0			x
151460	Lindau	8	91	0			x
151460	Lindau	8	92	0			x
151460	Lindau	8	93	0			x
151460	Lindau	8	94	0			x
151460	Lindau	8	95	0			x
151460	Lindau	8	96	0			x
151460	Lindau	8	97	0			x
151460	Lindau	8	98	0			x

151460	Lindau	8	99	0			x
151460	Lindau	8	100	0			x
151460	Lindau	8	101	0			x
151460	Lindau	8	102	0			x
151460	Lindau	8	103	0			x
151460	Lindau	8	104	0			x
151460	Lindau	8	105	0			x
151460	Lindau	8	106	0			x
151460	Lindau	8	107	0			x
151460	Lindau	8	108	0			x
151460	Lindau	8	109	0			x
151460	Lindau	8	110	0			x
151460	Lindau	8	111	0			x
151460	Lindau	8	112	0			x
151460	Lindau	8	113	0			x
151460	Lindau	8	114	0			x
151460	Lindau	8	115	0			x
151460	Lindau	8	116	0			x
151460	Lindau	8	117	0			x
151460	Lindau	8	118	0			x

Gemarkungsschlüssel	Gemarkung	Flur	Zähler	Nenner	Zone I	Zone II	Zone III
151460	Lindau	8	119	0			x
151460	Lindau	8	120	0			x
151460	Lindau	8	121	0			x
151460	Lindau	8	122	0			x
151460	Lindau	8	123	0			x
151460	Lindau	8	124	0			x
151460	Lindau	8	125	0			x
151460	Lindau	8	126	0			x
151460	Lindau	8	127	0			x
151460	Lindau	8	128	0			x
151460	Lindau	8	129	0			x
151460	Lindau	8	130	0			x
151460	Lindau	8	131	0			x
151460	Lindau	8	132	0			x
151460	Lindau	8	133	0			x
151460	Lindau	8	134	0			x

151460	Lindau	8	135	0			x
151460	Lindau	8	136	0			x
151460	Lindau	8	137	0			x
151460	Lindau	8	138	0			x
151460	Lindau	8	139	0			x
151460	Lindau	8	140	0			x
151460	Lindau	8	141	0			x
151460	Lindau	8	142	0			x
151460	Lindau	8	153	0			x
151460	Lindau	8	154	0			x
151460	Lindau	8	155	0			x
151460	Lindau	8	156	0			x
151460	Lindau	8	158	0			x
151460	Lindau	8	159	0			x
151460	Lindau	8	160	0			x
151460	Lindau	8	161	0			x
151460	Lindau	8	162	0			x
151460	Lindau	8	163	0			x
151460	Lindau	8	164	0			x
151460	Lindau	8	165	0			x
151460	Lindau	8	166	0			x
151460	Lindau	8	167	0			x
151460	Lindau	8	168	0			x
151460	Lindau	8	169	0			x
151460	Lindau	8	170	0			x
151460	Lindau	8	171	0			x
151460	Lindau	8	172	0			x
151460	Lindau	8	173	0			x
151460	Lindau	8	174	0			x
151460	Lindau	8	175	0			x

Gemarkungsschlüssel	Gemarkung	Flur	Zähler	Nenner	Zone I	Zone II	Zone III
151460	Lindau	8	176	0			x
151460	Lindau	8	177	0			x
151460	Lindau	8	178	0			x
151460	Lindau	8	179	0			x
151460	Lindau	8	180	0			x
151460	Lindau	8	181	0			x



151460	Lindau	8	182	0			x
151460	Lindau	8	183	0			x
151460	Lindau	8	184	0			x
151460	Lindau	8	185	0			x
151460	Lindau	8	186	0			x
151460	Lindau	8	187	0			x
151460	Lindau	8	188	0			x
151460	Lindau	8	189	0			x
151460	Lindau	8	190	0			x
151460	Lindau	8	191	0			x
151460	Lindau	8	192	0			x
151460	Lindau	8	193	0			x
151460	Lindau	8	194	0			x
151460	Lindau	8	195	0			x
151460	Lindau	8	196	0			x
151460	Lindau	8	197	0			x
151460	Lindau	8	198	0			x
151460	Lindau	8	199	0			x
151460	Lindau	8	200	0			x
151460	Lindau	8	201	0			x
151460	Lindau	8	202	0			x
151460	Lindau	8	203	0			x
151460	Lindau	8	204	0			x
151460	Lindau	8	205	0			x
151460	Lindau	8	206	0			x
151460	Lindau	8	207	0			x
151460	Lindau	8	220	0			x
151460	Lindau	8	221	0			x
151460	Lindau	8	223	0			x
151460	Lindau	8	228	0			x
151460	Lindau	8	229	77			x
151460	Lindau	8	231	144			x
151460	Lindau	8	238	0			x
151460	Lindau	8	239	0			x
151460	Lindau	8	240	0			x
151460	Lindau	8	241	0			x
151460	Lindau	19	1	0			x
151460	Lindau	19	2	0			x
151460	Lindau	19	3	0			x

151460	Lindau	19	4	0			x
--------	--------	----	---	---	--	--	---

Gemarkungsschlüssel	Gemarkung	Flur	Zähler	Nenner	Zone I	Zone II	Zone III
151460	Lindau	19	5	0			x
151460	Lindau	19	6	0			x
151460	Lindau	19	7	0			x
151460	Lindau	19	8	0			x
151460	Lindau	19	9	0			x
151460	Lindau	19	10	0			x
151460	Lindau	19	11	0			x
151460	Lindau	19	12	0			x
151460	Lindau	19	13	0			x
151460	Lindau	19	14	0			x
151460	Lindau	19	15	0			x
151460	Lindau	19	16	0			x
151460	Lindau	19	17	0			x
151460	Lindau	19	18	0			x
151460	Lindau	19	19	0			x
151460	Lindau	19	20	0			x
151460	Lindau	19	21	0			x
151460	Lindau	19	22	0			x
151460	Lindau	19	23	0			x
151460	Lindau	19	24	0			x
151460	Lindau	19	26	0			x
151460	Lindau	19	27	0			x
151460	Lindau	19	28	0			x
151460	Lindau	19	31	0			x
151460	Lindau	19	32	0			x
151460	Lindau	19	33	0			x
151460	Lindau	19	34	0			x
151460	Lindau	19	35	0			x
151460	Lindau	19	36	0			x
151460	Lindau	19	37	0			x
151460	Lindau	19	38	0			x
151460	Lindau	19	39	0			x
151460	Lindau	19	87	0			x
151460	Lindau	19	88	0			x
151460	Lindau	19	89	0			x

151460	Lindau	19	90	0			x
151460	Lindau	19	91	0			x
151460	Lindau	19	92	0			x
151460	Lindau	19	93	0			x
151460	Lindau	19	94	0			x
151460	Lindau	19	95	0			x
151460	Lindau	19	96	0			x
151460	Lindau	19	97	0			x
151460	Lindau	19	98	0			x
151460	Lindau	19	99	0			x
151460	Lindau	19	102	0			x

Gemarkungsschlüssel	Gemarkung	Flur	Zähler	Nenner	Zone I	Zone II	Zone III
151460	Lindau	19	103	0			x
151460	Lindau	19	104	0			x
151460	Lindau	19	106	0			x
151460	Lindau	19	108	0			x
151460	Lindau	19	112	0			x
151460	Lindau	19	113	0			x
151460	Lindau	19	114	0			x
151460	Lindau	19	115	0			x
151460	Lindau	19	117	0			x
151460	Lindau	19	123	0			x
151460	Lindau	19	124	0			x
151460	Lindau	19	125	0			x
151460	Lindau	19	126	0			x
151460	Lindau	19	1103	0			x
151477	Straguth	2	1	0			x
151477	Straguth	2	2	0			x
151477	Straguth	2	3	0			x
151477	Straguth	2	4	0			x
151477	Straguth	2	5	0			x
151477	Straguth	2	6	0			x
151477	Straguth	2	7	0			x
151477	Straguth	2	8	1			x
151477	Straguth	2	9	0			x
151477	Straguth	2	39	0			x
151477	Straguth	2	40	0			x

151477	Straguth	2	41	0			x
151477	Straguth	2	42	0			x
151477	Straguth	2	43	0			x
151477	Straguth	2	44	0			x
151477	Straguth	2	45	0			x
151477	Straguth	2	46	0			x
151477	Straguth	2	47	0			x
151477	Straguth	2	48	0			x
151477	Straguth	2	69	0			x
151477	Straguth	7	1	0			x
151477	Straguth	7	2	0			x
151477	Straguth	7	3	2			x
151477	Straguth	7	3	3			x
151477	Straguth	7	4	1			x
151477	Straguth	7	4	2			x
151477	Straguth	7	5	0			x
151477	Straguth	7	6	0			x
151477	Straguth	7	7	0			x
151477	Straguth	7	8	0			x
151477	Straguth	7	9	0			x
151477	Straguth	7	10	0			x

Gemarkungsschlüssel	Gemarkung	Flur	Zähler	Nenner	Zone I	Zone II	Zone III
151477	Straguth	7	11	0			x
151477	Straguth	7	12	0			x
151477	Straguth	7	13	0			x
151477	Straguth	7	14	0			x
151477	Straguth	7	15	0			x
151477	Straguth	7	16	0			x
151477	Straguth	7	17	0			x
151477	Straguth	7	18	0			x
151477	Straguth	7	19	0			x
151477	Straguth	7	20	0			x
151477	Straguth	7	21	0			x
151477	Straguth	7	22	0			x
151477	Straguth	7	23	0			x
151477	Straguth	7	24	0			x
151477	Straguth	7	25	0			x

151477	Straguth	7	26	0			x
151477	Straguth	7	27	0			x
151477	Straguth	7	28	0			x
151477	Straguth	7	29	0			x
151477	Straguth	7	30	0			x
151477	Straguth	7	31	0			x
151477	Straguth	7	32	0			x
151477	Straguth	7	33	0			x
151477	Straguth	7	34	0			x
151477	Straguth	7	35	0			x
151477	Straguth	7	36	0			x
151477	Straguth	7	37	0			x
151477	Straguth	7	38	0			x
151477	Straguth	7	39	0			x
151477	Straguth	7	40	0			x
151477	Straguth	7	41	0			x
151477	Straguth	7	42	0			x
151477	Straguth	7	43	0			x
151477	Straguth	7	44	0			x
151477	Straguth	7	53	1			x
151477	Straguth	7	67	0			x
151477	Straguth	7	68	0			x
151477	Straguth	7	70	0			x
151477	Straguth	7	72	1			x
151477	Straguth	7	73	0			x
151477	Straguth	7	74	0			x
151477	Straguth	7	75	0			x
151477	Straguth	7	76	0			x
151477	Straguth	7	77	0			x
151477	Straguth	7	78	0			x
151477	Straguth	7	79	0			x

Gemarkungsschlüssel	Gemarkung	Flur	Zähler	Nenner	Zone I	Zone II	Zone III
151477	Straguth	7	80	0			x
151477	Straguth	7	81	0			x
151477	Straguth	7	82	0			x
151477	Straguth	7	83	0			x
151477	Straguth	7	89	0			x

151477	Straguth	7	103	0			x
151477	Straguth	8	1	0			x
151477	Straguth	8	2	0			x
151477	Straguth	8	3	0			x
151477	Straguth	8	6	0			x
151477	Straguth	8	7	0			x
151477	Straguth	8	8	0			x
151477	Straguth	8	9	0			x
151477	Straguth	8	105	0			x
151477	Straguth	8	113	0			x
151477	Straguth	8	140	0			x
151477	Straguth	8	141	0			x
151477	Straguth	8	142	0			x
151483	Zernitz	6	1	0			x
151483	Zernitz	6	2	0			x
151483	Zernitz	6	3	0			x
151483	Zernitz	6	4	0			x
151483	Zernitz	6	5	0			x
151483	Zernitz	6	6	0			x
151483	Zernitz	6	7	0			x
151483	Zernitz	6	8	0			x
151483	Zernitz	6	9	0			x
151483	Zernitz	6	45	0			x
151483	Zernitz	6	46	0			x
151483	Zernitz	6	47	0			x
151483	Zernitz	6	48	0			x
151483	Zernitz	6	49	0			x
151483	Zernitz	6	50	0			x
151483	Zernitz	6	51	1			x
151483	Zernitz	6	51	2			x
151483	Zernitz	6	51	3			x
151483	Zernitz	6	51	4			x
151483	Zernitz	6	52	0			x
151483	Zernitz	6	53	0			x
151483	Zernitz	6	54	0			x
151483	Zernitz	6	112	0			x
151483	Zernitz	6	113	0			x
151483	Zernitz	6	114	0			x
151483	Zernitz	6	115	0			x

151483	Zernitz	6	116	0			x
151483	Zernitz	6	117	0			x

Gemarkungsschlüssel	Gemarkung	Flur	Zähler	Nenner	Zone I	Zone II	Zone III
151483	Zernitz	6	120	0			x
151483	Zernitz	6	121	0			x
151483	Zernitz	6	123	0			x
151483	Zernitz	6	124	0			x
151483	Zernitz	7	14	0			x
151483	Zernitz	7	67	0			x
151483	Zernitz	7	70	0			x
151483	Zernitz	8	3	0			x
151483	Zernitz	8	4	0			x
151483	Zernitz	8	5	0			x
151483	Zernitz	8	6	0			x
151483	Zernitz	8	7	0			x
151483	Zernitz	8	8	0			x
151483	Zernitz	8	9	0			x
151483	Zernitz	8	10	0			x
151483	Zernitz	8	11	0			x
151483	Zernitz	8	12	0			x
151483	Zernitz	8	13	0			x
151483	Zernitz	8	14	0			x
151483	Zernitz	8	15	0			x
151483	Zernitz	8	16	0			x
151483	Zernitz	8	17	1			x
151483	Zernitz	8	17	2			x
151483	Zernitz	8	18	0			x
151483	Zernitz	8	19	0			x
151483	Zernitz	8	20	0			x
151483	Zernitz	8	21	0			x
151483	Zernitz	8	22	0			x
151483	Zernitz	8	23	0			x
151483	Zernitz	8	24	1			x
151483	Zernitz	8	24	2			x
151483	Zernitz	8	25	0			x
151483	Zernitz	8	26	0			x
151483	Zernitz	8	27	0			x

151483	Zernitz	8	28	0			x
151483	Zernitz	8	29	0			x
151483	Zernitz	8	30	0			x
151483	Zernitz	8	31	0			x
151483	Zernitz	8	32	0			x
151483	Zernitz	8	33	0			x
151483	Zernitz	8	34	0			x
151483	Zernitz	8	35	0			x
151483	Zernitz	8	36	0			x
151483	Zernitz	8	37	0			x
151483	Zernitz	8	38	0			x
151483	Zernitz	8	39	0			x

Gemarkungsschlüssel	Gemarkung	Flur	Zähler	Nenner	Zone I	Zone II	Zone III
151483	Zernitz	8	40	0			x
151483	Zernitz	8	41	0			x
151483	Zernitz	8	42	0			x
151483	Zernitz	8	43	0			x
151483	Zernitz	8	44	0			x
151483	Zernitz	8	45	0			x
151483	Zernitz	8	46	0			x
151483	Zernitz	8	47	0			x
151483	Zernitz	8	48	0			x
151483	Zernitz	8	49	0			x
151483	Zernitz	8	50	0			x
151483	Zernitz	8	51	0			x
151483	Zernitz	8	52	0			x
151483	Zernitz	8	53	0			x
151483	Zernitz	8	54	0			x
151483	Zernitz	8	55	0			x
151483	Zernitz	8	56	0			x
151483	Zernitz	8	57	0			x
151483	Zernitz	8	58	0			x
151483	Zernitz	8	59	0			x
151483	Zernitz	8	60	0			x
151483	Zernitz	8	61	0			x
151483	Zernitz	8	62	1			x
151483	Zernitz	8	63	1			x



151483	Zernitz	8	64	2			x
151483	Zernitz	8	65	2			x
151483	Zernitz	9	1	0			x
151483	Zernitz	9	2	0			x
151483	Zernitz	9	3	0			x
151483	Zernitz	9	4	0			x
151483	Zernitz	9	5	1			x
151483	Zernitz	9	5	2			x
151483	Zernitz	9	5	3			x
151483	Zernitz	9	5	4			x
151483	Zernitz	9	5	5			x
151483	Zernitz	9	5	6			x
151483	Zernitz	9	5	7			x
151483	Zernitz	9	5	8			x
151483	Zernitz	9	5	9			x
151483	Zernitz	9	5	10			x
151483	Zernitz	9	5	11			x
151483	Zernitz	9	6	0			x
151483	Zernitz	9	7	0			x
151483	Zernitz	9	8	0			x
151483	Zernitz	9	9	0			x
151483	Zernitz	9	10	0			x

Gemarkungsschlüssel	Gemarkung	Flur	Zähler	Nenner	Zone I	Zone II	Zone III
151483	Zernitz	9	11	0			x
151483	Zernitz	9	12	0			x
151483	Zernitz	9	13	0			x
151483	Zernitz	9	14	0			x
151483	Zernitz	9	15	0			x
151483	Zernitz	9	16	0			x
151483	Zernitz	9	17	1			x
151483	Zernitz	9	17	2			x
151483	Zernitz	9	18	0			x
151483	Zernitz	9	19	0			x
151483	Zernitz	9	21	0	x	x	x
151483	Zernitz	9	22	0			x
151483	Zernitz	9	23	0			x
151483	Zernitz	9	24	0			x

151483	Zernitz	9	25	0			x
151483	Zernitz	9	26	0			x
151483	Zernitz	9	27	0			x
151483	Zernitz	9	28	0			x
151483	Zernitz	9	29	0			x
151483	Zernitz	9	30	0			x
151483	Zernitz	9	31	0			x
151483	Zernitz	9	32	0			x
151483	Zernitz	9	33	0			x
151483	Zernitz	9	34	0			x
151483	Zernitz	9	36	0			x
151483	Zernitz	9	37	0			x
151483	Zernitz	9	38	0			x
151483	Zernitz	9	39	20	x	x	
151483	Zernitz	9	40	20	x	x	
151483	Zernitz	9	41	35		x	
151483	Zernitz	9	42	35		x	x

Wass erfassung Nedlitz

Gemarkungs- schlüssel	Gemarkung	Flur	Zähler	Nenner	Zone I	Zone II	Zone III A	Zone III B
151465	Nedlitz	1	1	0			x	
151465	Nedlitz	1	2	0			x	
151465	Nedlitz	1	3	0			x	
151465	Nedlitz	1	4	0			x	
151465	Nedlitz	1	5	0			x	
151465	Nedlitz	1	6	0			x	
151465	Nedlitz	1	7	0			x	
151465	Nedlitz	1	8	0			x	
151465	Nedlitz	1	9	0			x	
151465	Nedlitz	1	10	0			x	
151465	Nedlitz	1	11	0			x	
151465	Nedlitz	1	12	0			x	
151465	Nedlitz	1	13	0			x	
151465	Nedlitz	1	15	0			x	
151465	Nedlitz	1	16	0			x	
151465	Nedlitz	1	17	0			x	
151465	Nedlitz	1	18	0			x	
151465	Nedlitz	1	19	0			x	

151465	Nedlitz	1	75	0			x	
151465	Nedlitz	1	76	0			x	
151465	Nedlitz	1	80	14			x	
151465	Nedlitz	1	81	14			x	
151465	Nedlitz	1	202	0			x	
151465	Nedlitz	1	203	0			x	
151465	Nedlitz	1	204	0			x	
151465	Nedlitz	1	205	0			x	
151465	Nedlitz	7	8	0				x
151465	Nedlitz	7	9	0				x
151465	Nedlitz	7	11	0				x
151465	Nedlitz	7	12	0				x
151465	Nedlitz	7	41	0				x
151465	Nedlitz	7	42	0				x
151465	Nedlitz	8	3	0				x
151465	Nedlitz	8	4	0				x
151465	Nedlitz	8	5	0				x
151465	Nedlitz	8	6	0				x
151465	Nedlitz	8	7	0				x
151465	Nedlitz	8	8	0				x
151465	Nedlitz	8	9	0				x
151465	Nedlitz	8	10	0				x
151465	Nedlitz	8	86	0				x
151465	Nedlitz	8	88	0				x
151465	Nedlitz	9	1	0			x	
151465	Nedlitz	9	2	0			x	
151465	Nedlitz	9	3	0			x	
151465	Nedlitz	9	4	0			x	

Gemarkungs- schlüssel	Gemarkung	Flur	Zähler	Nenner	Zone I	Zone II	Zone III A	Zone III B
151465	Nedlitz	9	5	0			x	
151465	Nedlitz	9	6	0			x	
151465	Nedlitz	9	7	0			x	
151465	Nedlitz	9	8	0			x	
151465	Nedlitz	9	9	0			x	
151465	Nedlitz	9	10	0			x	
151465	Nedlitz	9	11	0			x	
151465	Nedlitz	9	12	0			x	
151465	Nedlitz	9	13	0			x	

151465	Nedlitz	9	14	0			x	
151465	Nedlitz	9	15	0				x
151465	Nedlitz	9	16	0				x
151465	Nedlitz	9	17	0				x
151465	Nedlitz	9	18	0			x	x
151465	Nedlitz	9	19	0				x
151465	Nedlitz	9	20	0				x
151465	Nedlitz	9	21	0			x	x
151465	Nedlitz	9	22	0			x	
151465	Nedlitz	9	23	0				x
151465	Nedlitz	9	24	0			x	
151465	Nedlitz	9	25	0			x	
151465	Nedlitz	9	26	0			x	
151465	Nedlitz	9	27	0			x	
151465	Nedlitz	9	28	0			x	
151465	Nedlitz	9	29	0			x	
151465	Nedlitz	9	30	0			x	
151465	Nedlitz	9	31	0			x	
151465	Nedlitz	9	32	0			x	
151465	Nedlitz	9	33	0			x	
151465	Nedlitz	9	34	0			x	
151465	Nedlitz	9	35	0			x	
151465	Nedlitz	9	36	0			x	
151465	Nedlitz	9	37	0				x
151465	Nedlitz	9	38	0			x	
151465	Nedlitz	9	39	0			x	
151465	Nedlitz	13	2	0			x	
151465	Nedlitz	13	3	0			x	
151465	Nedlitz	13	4	0			x	
151465	Nedlitz	13	5	0			x	
151465	Nedlitz	13	6	0			x	
151465	Nedlitz	13	7	0			x	
151465	Nedlitz	13	8	0			x	
151465	Nedlitz	13	9	0			x	
151465	Nedlitz	13	10	0			x	
151465	Nedlitz	13	11	0			x	
151465	Nedlitz	13	12	0			x	

Gemarkungs- schlüssel	Gemarkung	Flur	Zähler	Nenner	Zone I	Zone II	Zone III A	Zone III B
--------------------------	-----------	------	--------	--------	--------	---------	------------	------------

151465	Nedlitz	13	13	1			x	
151465	Nedlitz	13	13	2			x	
151465	Nedlitz	13	14	0			x	
151465	Nedlitz	13	15	0			x	
151465	Nedlitz	13	22	3			x	
151465	Nedlitz	13	24	2			x	
151465	Nedlitz	13	29	0			x	
151465	Nedlitz	13	30	0			x	
151465	Nedlitz	13	31	0			x	
151465	Nedlitz	13	32	0			x	
151465	Nedlitz	13	33	0			x	
151465	Nedlitz	13	38	0			x	
151465	Nedlitz	13	39	0			x	
151465	Nedlitz	13	46	16			x	
151465	Nedlitz	13	47	16			x	
151465	Nedlitz	14	1	0			x	
151465	Nedlitz	14	2	0			x	
151465	Nedlitz	14	3	0			x	
151465	Nedlitz	14	4	0			x	
151465	Nedlitz	14	5	0			x	
151465	Nedlitz	14	6	0			x	
151465	Nedlitz	14	7	0			x	
151465	Nedlitz	14	8	0			x	
151465	Nedlitz	14	9	0			x	
151465	Nedlitz	14	10	0			x	
151465	Nedlitz	14	11	1	x	x		
151465	Nedlitz	14	11	2	x	x		
151465	Nedlitz	14	12	0		x	x	
151465	Nedlitz	14	13	0			x	
151465	Nedlitz	15	15	0			x	
151465	Nedlitz	15	113	0			x	
151471	Rosian	3	195	100			x	
151471	Rosian	3	196	100			x	
151471	Rosian	3	197	100			x	
151474	Schweinitz	4	1	2				x
151474	Schweinitz	4	3	1				x
151474	Schweinitz	4	4	2			x	x
151474	Schweinitz	4	5	0			x	x
151474	Schweinitz	4	6	0			x	x

151474	Schweinitz	7	5	0				x
151474	Schweinitz	8	1	0				x
151474	Schweinitz	8	4	2			x	x
151474	Schweinitz	9	1	0			x	x
151474	Schweinitz	9	2	0				x
151474	Schweinitz	9	3	0				x
151474	Schweinitz	9	4	0				x

Gemarkungs-schlüssel	Gemarkung	Flur	Zähler	Nenner	Zone I	Zone II	Zone III A	Zone III B
151474	Schweinitz	9	5	0				x
151474	Schweinitz	9	6	0			x	x
151474	Schweinitz	10	1	0			x	
151474	Schweinitz	10	4	0			x	
151474	Schweinitz	10	7	1			x	
151474	Schweinitz	10	7	10			x	
151474	Schweinitz	10	7	11			x	
151474	Schweinitz	10	7	12			x	
151474	Schweinitz	10	7	13			x	
151474	Schweinitz	10	7	14			x	
151474	Schweinitz	10	7	15			x	
151474	Schweinitz	10	7	16			x	
151474	Schweinitz	10	7	17			x	
151474	Schweinitz	10	7	18			x	
151474	Schweinitz	10	7	19			x	
151474	Schweinitz	10	7	2			x	
151474	Schweinitz	10	7	20			x	
151474	Schweinitz	10	7	21			x	
151474	Schweinitz	10	7	22			x	
151474	Schweinitz	10	7	23			x	
151474	Schweinitz	10	7	24			x	
151474	Schweinitz	10	7	25			x	
151474	Schweinitz	10	7	26			x	
151474	Schweinitz	10	7	27			x	
151474	Schweinitz	10	7	28			x	
151474	Schweinitz	10	7	29			x	
151474	Schweinitz	10	7	3			x	
151474	Schweinitz	10	7	30			x	
151474	Schweinitz	10	7	33			x	
151474	Schweinitz	10	7	34			x	

151474	Schweinitz	10	7	35			x	
151474	Schweinitz	10	7	36			x	
151474	Schweinitz	10	7	37			x	
151474	Schweinitz	10	7	38			x	
151474	Schweinitz	10	7	39			x	
151474	Schweinitz	10	7	4			x	
151474	Schweinitz	10	7	40			x	
151474	Schweinitz	10	7	41			x	
151474	Schweinitz	10	7	42			x	
151474	Schweinitz	10	7	43			x	
151474	Schweinitz	10	7	44			x	
151474	Schweinitz	10	7	45			x	
151474	Schweinitz	10	7	46			x	
151474	Schweinitz	10	7	47			x	
151474	Schweinitz	10	7	48			x	
151474	Schweinitz	10	7	49			x	

Gemarkungs-schlüssel	Gemarkung	Flur	Zähler	Nenner	Zone I	Zone II	Zone III A	Zone III B
151474	Schweinitz	10	7	5			x	
151474	Schweinitz	10	7	50			x	
151474	Schweinitz	10	7	51			x	
151474	Schweinitz	10	7	52			x	
151474	Schweinitz	10	7	53			x	
151474	Schweinitz	10	7	54			x	
151474	Schweinitz	10	7	55			x	
151474	Schweinitz	10	7	56			x	
151474	Schweinitz	10	7	57			x	
151474	Schweinitz	10	7	58			x	
151474	Schweinitz	10	7	59			x	
151474	Schweinitz	10	7	60			x	
151474	Schweinitz	10	7	61			x	
151474	Schweinitz	10	7	62			x	
151474	Schweinitz	10	7	63			x	
151474	Schweinitz	10	7	64			x	
151474	Schweinitz	10	7	65			x	
151474	Schweinitz	10	7	66			x	
151474	Schweinitz	10	7	67			x	
151474	Schweinitz	10	7	69			x	
151474	Schweinitz	10	7	7			x	

151474	Schweinitz	10	7	71			x	
151474	Schweinitz	10	7	72			x	x
151474	Schweinitz	10	7	73			x	
151474	Schweinitz	10	7	74			x	
151474	Schweinitz	10	7	75			x	
151474	Schweinitz	10	7	76			x	
151474	Schweinitz	10	7	8			x	
151474	Schweinitz	10	7	9			x	
151474	Schweinitz	10	8	0			x	x
151474	Schweinitz	10	9	0			x	
151474	Schweinitz	10	10	0			x	
151474	Schweinitz	10	11	0			x	
151474	Schweinitz	10	11	7			x	
151474	Schweinitz	11	3	1			x	
151474	Schweinitz	11	3	10			x	
151474	Schweinitz	11	3	11			x	
151474	Schweinitz	11	3	12			x	
151474	Schweinitz	11	3	13			x	
151474	Schweinitz	11	3	14			x	
151474	Schweinitz	11	3	15			x	
151474	Schweinitz	11	3	16			x	
151474	Schweinitz	11	3	17			x	
151474	Schweinitz	11	3	18			x	
151474	Schweinitz	11	3	19			x	
151474	Schweinitz	11	3	20			x	

Gemarkungs-schlüssel	Gemarkung	Flur	Zähler	Nenner	Zone I	Zone II	Zone III A	Zone III B
151474	Schweinitz	11	3	21			x	
151474	Schweinitz	11	3	22			x	
151474	Schweinitz	11	3	23			x	
151474	Schweinitz	11	3	24			x	
151474	Schweinitz	11	3	25			x	
151474	Schweinitz	11	3	26			x	
151474	Schweinitz	11	3	27			x	
151474	Schweinitz	11	3	28			x	
151474	Schweinitz	11	3	29			x	
151474	Schweinitz	11	3	3			x	
151474	Schweinitz	11	3	30			x	
151474	Schweinitz	11	3	31			x	



151474	Schweinitz	11	3	32			x	
151474	Schweinitz	11	3	33			x	
151474	Schweinitz	11	3	34			x	
151474	Schweinitz	11	3	35			x	
151474	Schweinitz	11	3	36			x	
151474	Schweinitz	11	3	37			x	
151474	Schweinitz	11	3	4			x	
151474	Schweinitz	11	3	5			x	
151474	Schweinitz	11	3	6			x	
151474	Schweinitz	11	3	7			x	
151474	Schweinitz	11	3	8			x	
151474	Schweinitz	11	3	9			x	
151474	Schweinitz	11	4	2			x	x
151474	Schweinitz	11	6	1			x	x
151474	Schweinitz	11	7	1				x
151474	Schweinitz	11	7	11			x	
151474	Schweinitz	11	7	12			x	
151474	Schweinitz	11	7	13			x	
151474	Schweinitz	11	7	14			x	x
151474	Schweinitz	11	7	15			x	
151474	Schweinitz	11	7	16			x	
151474	Schweinitz	11	7	17			x	
151474	Schweinitz	11	7	18				x
151474	Schweinitz	11	7	19				x
151474	Schweinitz	11	7	20				x
151474	Schweinitz	11	7	21				x
151474	Schweinitz	11	7	22				x
151474	Schweinitz	11	7	23				x
151474	Schweinitz	11	7	24				x
151474	Schweinitz	11	7	25			x	x
151474	Schweinitz	11	7	26				x
151474	Schweinitz	11	7	27				x
151474	Schweinitz	11	7	28				x
151474	Schweinitz	11	7	29				x

Gemarkungs-schlüssel	Gemarkung	Flur	Zähler	Nenner	Zone I	Zone II	Zone III A	Zone III B
151474	Schweinitz	11	7	3			x	
151474	Schweinitz	11	7	30				x
151474	Schweinitz	11	7	31				x

151474	Schweinitz	11	7	32				x
151474	Schweinitz	11	7	33			x	x
151474	Schweinitz	11	7	35			x	
151474	Schweinitz	11	7	36			x	
151474	Schweinitz	11	7	37			x	
151474	Schweinitz	11	7	38			x	
151474	Schweinitz	11	7	39			x	
151474	Schweinitz	11	7	4			x	
151474	Schweinitz	11	7	40			x	
151474	Schweinitz	11	7	41			x	
151474	Schweinitz	11	7	42			x	
151474	Schweinitz	11	7	43			x	
151474	Schweinitz	11	7	44			x	
151474	Schweinitz	11	7	45			x	
151474	Schweinitz	11	7	46			x	
151474	Schweinitz	11	7	47			x	
151474	Schweinitz	11	7	48			x	
151474	Schweinitz	11	7	49			x	
151474	Schweinitz	11	7	5			x	
151474	Schweinitz	11	7	50			x	
151474	Schweinitz	11	7	51			x	
151474	Schweinitz	11	7	52			x	
151474	Schweinitz	11	7	53			x	
151474	Schweinitz	11	7	54			x	
151474	Schweinitz	11	7	55			x	
151474	Schweinitz	11	7	56			x	
151474	Schweinitz	11	7	57			x	
151474	Schweinitz	11	7	58			x	
151474	Schweinitz	11	7	59			x	
151474	Schweinitz	11	7	6			x	
151474	Schweinitz	11	7	60			x	
151474	Schweinitz	11	7	61			x	
151474	Schweinitz	11	7	62			x	
151474	Schweinitz	11	7	63			x	x
151474	Schweinitz	11	7	64			x	x
151474	Schweinitz	11	7	7			x	
151474	Schweinitz	11	8	1				x
151474	Schweinitz	11	9	1				x
151474	Schweinitz	11	10	0				x

151474	Schweinitz	11	11	1			x	
151474	Schweinitz	11	11	10			x	
151474	Schweinitz	11	11	11			x	
151474	Schweinitz	11	11	12			x	

Gemarkungs-schlüssel	Gemarkung	Flur	Zähler	Nenner	Zone I	Zone II	Zone III A	Zone III B
151474	Schweinitz	11	11	13			x	
151474	Schweinitz	11	11	14			x	
151474	Schweinitz	11	11	15			x	
151474	Schweinitz	11	11	16			x	
151474	Schweinitz	11	11	17			x	
151474	Schweinitz	11	11	18			x	
151474	Schweinitz	11	11	19			x	
151474	Schweinitz	11	11	20			x	
151474	Schweinitz	11	11	21			x	
151474	Schweinitz	11	11	22			x	
151474	Schweinitz	11	11	23			x	
151474	Schweinitz	11	11	24			x	
151474	Schweinitz	11	11	25			x	
151474	Schweinitz	11	11	26			x	
151474	Schweinitz	11	11	27			x	
151474	Schweinitz	11	11	28			x	
151474	Schweinitz	11	11	3			x	
151474	Schweinitz	11	11	4			x	
151474	Schweinitz	11	11	5			x	
151474	Schweinitz	11	11	6			x	
151474	Schweinitz	11	11	7			x	
151474	Schweinitz	11	11	8			x	
151474	Schweinitz	11	11	9			x	
151474	Schweinitz	11	12	1				x
151474	Schweinitz	11	13	2			x	
151474	Schweinitz	11	13	3			x	
151474	Schweinitz	11	13	4			x	
151474	Schweinitz	11	13	5			x	
151474	Schweinitz	11	13	6			x	
151474	Schweinitz	11	19	0			x	
151474	Schweinitz	11	22	0			x	
151474	Schweinitz	11	26	0			x	
151474	Schweinitz	11	27	1			x	

151474	Schweinitz	11	30	1			x	
151474	Schweinitz	11	31	0			x	
151474	Schweinitz	11	36	1			x	
151474	Schweinitz	11	39	1			x	
151474	Schweinitz	11	40	0			x	
151474	Schweinitz	11	41	1			x	
151474	Schweinitz	11	45	2			x	
151474	Schweinitz	11	45	3			x	
151474	Schweinitz	11	46	0			x	
151474	Schweinitz	11	47	0			x	
151474	Schweinitz	11	48	0			x	
151474	Schweinitz	11	49	0			x	
151474	Schweinitz	11	50	0			x	

Gemarkungs-schlüssel	Gemarkung	Flur	Zähler	Nenner	Zone I	Zone II	Zone III A	Zone III B
151474	Schweinitz	11	51	0			x	
151474	Schweinitz	11	54	0			x	
151474	Schweinitz	11	55	1			x	
151474	Schweinitz	11	56	0			x	
151474	Schweinitz	11	58	1			x	
151474	Schweinitz	11	58	2			x	
151474	Schweinitz	11	59	0			x	
151474	Schweinitz	11	60	0			x	
151474	Schweinitz	11	62	0			x	
151474	Schweinitz	11	62	34			x	
151474	Schweinitz	11	63	0			x	x
151474	Schweinitz	11	63	34			x	
151474	Schweinitz	11	64	0			x	
151474	Schweinitz	11	65	0			x	
151474	Schweinitz	11	65	45			x	
151474	Schweinitz	11	66	0			x	
151474	Schweinitz	11	66	52			x	
151474	Schweinitz	11	67	0			x	
151474	Schweinitz	11	67	52			x	
151474	Schweinitz	11	68	0			x	
151474	Schweinitz	11	69	37			x	
151474	Schweinitz	11	78	13			x	
151474	Schweinitz	11	84	29			x	
151474	Schweinitz	11	85	29			x	

151474	Schweinitz	11	86	32			x	
151474	Schweinitz	11	87	32			x	
151474	Schweinitz	11	88	9			x	
151474	Schweinitz	11	89	23			x	
151474	Schweinitz	11	95	3			x	
151474	Schweinitz	11	96	3			x	
151474	Schweinitz	11	97	3			x	
151474	Schweinitz	11	98	3			x	
151474	Schweinitz	11	100	3			x	
151474	Schweinitz	11	101	3			x	
151474	Schweinitz	11	102	3			x	
151474	Schweinitz	11	103	3			x	
151474	Schweinitz	11	104	3			x	
151474	Schweinitz	11	107	3			x	
151474	Schweinitz	11	108	3			x	
151474	Schweinitz	11	109	3			x	
151474	Schweinitz	11	110	3			x	
151474	Schweinitz	11	111	3			x	
151474	Schweinitz	11	112	3			x	
151474	Schweinitz	11	113	3			x	
151474	Schweinitz	11	114	3			x	
151474	Schweinitz	11	115	3			x	

Gemarkungs-schlüssel	Gemarkung	Flur	Zähler	Nenner	Zone I	Zone II	Zone III A	Zone III B
151474	Schweinitz	11	116	3			x	
151474	Schweinitz	11	119	3			x	
151474	Schweinitz	11	120	3			x	
151474	Schweinitz	11	121	3			x	
151474	Schweinitz	11	122	3			x	
151474	Schweinitz	11	123	3			x	
151474	Schweinitz	11	124	3			x	
151474	Schweinitz	11	125	3			x	
151474	Schweinitz	11	126	3			x	
151474	Schweinitz	11	127	3			x	
151474	Schweinitz	11	128	3			x	
151474	Schweinitz	11	129	3			x	
151474	Schweinitz	11	131	3			x	
151474	Schweinitz	11	134	12			x	
151474	Schweinitz	11	135	13			x	

151474	Schweinitz	11	136	13			x	
151474	Schweinitz	11	137	13			x	
151474	Schweinitz	11	138	13			x	
151474	Schweinitz	11	139	13			x	
151474	Schweinitz	11	140	13			x	
151474	Schweinitz	11	141	13			x	
151474	Schweinitz	11	142	13			x	
151474	Schweinitz	11	143	13			x	
151474	Schweinitz	11	144	13			x	
151474	Schweinitz	11	145	13			x	
151474	Schweinitz	11	146	13			x	
151474	Schweinitz	11	147	13			x	
151474	Schweinitz	11	148	13			x	
151474	Schweinitz	11	149	13			x	
151474	Schweinitz	11	150	13			x	
151474	Schweinitz	11	151	13			x	
151474	Schweinitz	11	153	13			x	
151474	Schweinitz	11	154	13			x	
151474	Schweinitz	11	155	13			x	
151474	Schweinitz	11	156	13			x	
151474	Schweinitz	11	157	13			x	
151474	Schweinitz	11	158	13			x	
151474	Schweinitz	11	159	13			x	
151474	Schweinitz	11	160	13			x	
151474	Schweinitz	11	161	13			x	
151474	Schweinitz	11	163	17			x	
151474	Schweinitz	11	164	17			x	
151474	Schweinitz	11	168	39			x	
151474	Schweinitz	11	170	39			x	
151474	Schweinitz	11	171	33			x	
151474	Schweinitz	11	172	33			x	

Gemarkungs-schlüssel	Gemarkung	Flur	Zähler	Nenner	Zone I	Zone II	Zone III A	Zone III B
151474	Schweinitz	11	175	13			x	
151474	Schweinitz	11	176	13			x	
151474	Schweinitz	11	177	13			x	
151474	Schweinitz	11	182	27			x	
151474	Schweinitz	11	183	28			x	
151474	Schweinitz	11	186	28			x	

151474	Schweinitz	12	4	1			x	
151474	Schweinitz	12	4	12			x	
151474	Schweinitz	12	4	13			x	
151474	Schweinitz	12	4	14			x	
151474	Schweinitz	12	4	15			x	
151474	Schweinitz	12	4	17			x	
151474	Schweinitz	12	4	18			x	
151474	Schweinitz	12	4	20			x	
151474	Schweinitz	12	4	21			x	
151474	Schweinitz	12	4	22			x	
151474	Schweinitz	12	4	24			x	
151474	Schweinitz	12	4	25			x	
151474	Schweinitz	12	4	26			x	
151474	Schweinitz	12	4	27			x	
151474	Schweinitz	12	4	29			x	
151474	Schweinitz	12	4	31			x	
151474	Schweinitz	12	4	32			x	
151474	Schweinitz	12	4	8			x	
151474	Schweinitz	12	5	0			x	
151474	Schweinitz	12	9	0			x	
151474	Schweinitz	12	13	1			x	
151474	Schweinitz	12	13	2			x	
151474	Schweinitz	12	21	10			x	
151474	Schweinitz	12	21	11			x	
151474	Schweinitz	12	21	12			x	
151474	Schweinitz	12	21	13			x	
151474	Schweinitz	12	21	14			x	
151474	Schweinitz	12	21	15			x	
151474	Schweinitz	12	21	16			x	
151474	Schweinitz	12	21	17			x	
151474	Schweinitz	12	21	18			x	
151474	Schweinitz	12	21	19			x	
151474	Schweinitz	12	21	20			x	
151474	Schweinitz	12	21	21			x	
151474	Schweinitz	12	21	22			x	
151474	Schweinitz	12	21	23			x	
151474	Schweinitz	12	21	24			x	
151474	Schweinitz	12	21	25			x	
151474	Schweinitz	12	21	26			x	

151474	Schweinitz	12	21	27			x	
--------	------------	----	----	----	--	--	---	--

Gemarkungs-schlüssel	Gemarkung	Flur	Zähler	Nenner	Zone I	Zone II	Zone III A	Zone III B
151474	Schweinitz	12	21	28			x	
151474	Schweinitz	12	21	29			x	
151474	Schweinitz	12	21	30			x	
151474	Schweinitz	12	21	32			x	
151474	Schweinitz	12	21	33			x	
151474	Schweinitz	12	21	34			x	
151474	Schweinitz	12	21	35			x	
151474	Schweinitz	12	21	36			x	
151474	Schweinitz	12	21	37			x	
151474	Schweinitz	12	21	38			x	
151474	Schweinitz	12	21	39			x	
151474	Schweinitz	12	21	4			x	
151474	Schweinitz	12	21	40			x	
151474	Schweinitz	12	21	41			x	
151474	Schweinitz	12	21	42			x	
151474	Schweinitz	12	21	43		x		
151474	Schweinitz	12	21	44		x		
151474	Schweinitz	12	21	45		x	x	
151474	Schweinitz	12	21	47		x		
151474	Schweinitz	12	21	48		x		
151474	Schweinitz	12	21	49			x	
151474	Schweinitz	12	21	5			x	
151474	Schweinitz	12	21	50			x	
151474	Schweinitz	12	21	51			x	
151474	Schweinitz	12	21	52		x	x	
151474	Schweinitz	12	21	53			x	
151474	Schweinitz	12	21	54			x	
151474	Schweinitz	12	21	55			x	
151474	Schweinitz	12	21	56		x		
151474	Schweinitz	12	21	58		x	x	
151474	Schweinitz	12	21	6			x	
151474	Schweinitz	12	21	61			x	
151474	Schweinitz	12	21	62			x	
151474	Schweinitz	12	21	63			x	
151474	Schweinitz	12	21	64		x		
151474	Schweinitz	12	21	66	x	x		



151474	Schweinitz	12	21	67	x	x		
151474	Schweinitz	12	21	68		x		
151474	Schweinitz	12	21	69		x		
151474	Schweinitz	12	21	7			x	
151474	Schweinitz	12	21	70	x	x		
151474	Schweinitz	12	21	71	x	x		
151474	Schweinitz	12	21	72		x		
151474	Schweinitz	12	21	73	x	x		
151474	Schweinitz	12	21	74	x	x		
151474	Schweinitz	12	21	75		x		

Gemarkungs-schlüssel	Gemarkung	Flur	Zähler	Nenner	Zone I	Zone II	Zone III A	Zone III B
151474	Schweinitz	12	21	76	x	x		
151474	Schweinitz	12	21	77		x		
151474	Schweinitz	12	21	78	x	x		
151474	Schweinitz	12	21	79	x	x		
151474	Schweinitz	12	21	8			x	
151474	Schweinitz	12	21	9			x	
151474	Schweinitz	12	22	3		x	x	
151474	Schweinitz	12	25	1			x	
151474	Schweinitz	12	26	10			x	
151474	Schweinitz	12	26	11			x	
151474	Schweinitz	12	26	12			x	
151474	Schweinitz	12	26	13			x	
151474	Schweinitz	12	26	14			x	
151474	Schweinitz	12	26	15			x	
151474	Schweinitz	12	26	16			x	
151474	Schweinitz	12	26	17			x	
151474	Schweinitz	12	26	18			x	
151474	Schweinitz	12	26	19			x	
151474	Schweinitz	12	26	2			x	
151474	Schweinitz	12	26	20			x	
151474	Schweinitz	12	26	21			x	
151474	Schweinitz	12	26	22			x	
151474	Schweinitz	12	26	23			x	
151474	Schweinitz	12	26	24			x	
151474	Schweinitz	12	26	25			x	
151474	Schweinitz	12	26	5			x	
151474	Schweinitz	12	26	6			x	

151474	Schweinitz	12	26	7			x	
151474	Schweinitz	12	26	8			x	
151474	Schweinitz	12	26	9			x	
151474	Schweinitz	12	33	14			x	
151474	Schweinitz	12	42	22			x	
151474	Schweinitz	12	62	13			x	
151474	Schweinitz	12	63	13			x	
151474	Schweinitz	12	65	4			x	
151474	Schweinitz	12	69	4			x	
151474	Schweinitz	12	73	0			x	
151474	Schweinitz	12	74	0			x	
151474	Schweinitz	12	75	0			x	
151474	Schweinitz	12	76	0			x	
151474	Schweinitz	12	77	0			x	
151474	Schweinitz	12	78	0			x	
151474	Schweinitz	12	79	0			x	
151474	Schweinitz	12	80	0			x	
151474	Schweinitz	12	81	0			x	
151474	Schweinitz	12	82	0			x	

Gemarkungs- schlüssel	Gemarkung	Flur	Zähler	Nenner	Zone I	Zone II	Zone III A	Zone III B
151474	Schweinitz	12	83	0			x	
151474	Schweinitz	12	84	0			x	
151474	Schweinitz	12	85	0			x	
151474	Schweinitz	12	86	0			x	
151474	Schweinitz	12	87	0			x	
151474	Schweinitz	12	88	0			x	
151474	Schweinitz	12	89	0			x	
151474	Schweinitz	12	90	0			x	
151474	Schweinitz	12	91	0			x	
151474	Schweinitz	12	92	0			x	
151474	Schweinitz	12	93	0			x	
151474	Schweinitz	12	94	0			x	
151474	Schweinitz	12	95	0			x	
151474	Schweinitz	12	96	0			x	
151474	Schweinitz	12	97	0			x	
151474	Schweinitz	12	98	0			x	
151474	Schweinitz	12	99	0			x	
151474	Schweinitz	12	100	0			x	

151474	Schweinitz	12	101	0			x	
151474	Schweinitz	12	102	0			x	
151474	Schweinitz	12	103	0			x	
151474	Schweinitz	12	104	0			x	
151474	Schweinitz	12	105	0			x	
151474	Schweinitz	12	106	0			x	
151474	Schweinitz	12	107	0			x	
151474	Schweinitz	12	108	0			x	
151474	Schweinitz	12	109	0			x	
151474	Schweinitz	12	110	0			x	
151474	Schweinitz	12	111	0			x	
151474	Schweinitz	12	112	0			x	
151474	Schweinitz	12	113	0			x	
151474	Schweinitz	12	114	0			x	
151474	Schweinitz	12	115	0			x	
151474	Schweinitz	12	116	0			x	
151474	Schweinitz	12	117	0			x	
151474	Schweinitz	12	118	0			x	
151474	Schweinitz	12	119	0			x	
151474	Schweinitz	12	120	0			x	
151474	Schweinitz	12	121	0			x	
151474	Schweinitz	12	122	0			x	
151474	Schweinitz	12	123	0			x	
151474	Schweinitz	12	124	0			x	
151474	Schweinitz	12	125	0			x	
151474	Schweinitz	12	126	0			x	
151474	Schweinitz	12	127	0			x	
151474	Schweinitz	12	128	0			x	

Gemarkungs- schlüssel	Gemarkung	Flur	Zähler	Nenner	Zone I	Zone II	Zone III A	Zone III B
151474	Schweinitz	12	129	0			x	
151474	Schweinitz	12	130	0			x	
151474	Schweinitz	12	131	0			x	
151474	Schweinitz	12	132	0			x	
151474	Schweinitz	12	133	0			x	
151474	Schweinitz	12	134	0			x	
151474	Schweinitz	12	135	0			x	
151474	Schweinitz	12	136	0			x	
151474	Schweinitz	12	137	0			x	

151474	Schweinitz	12	138	0			x	
151474	Schweinitz	12	139	0			x	
151474	Schweinitz	12	140	1			x	
151474	Schweinitz	12	140	10			x	
151474	Schweinitz	12	140	2			x	
151474	Schweinitz	12	140	3			x	
151474	Schweinitz	12	140	4			x	
151474	Schweinitz	12	140	5			x	
151474	Schweinitz	12	140	6			x	
151474	Schweinitz	12	140	7			x	
151474	Schweinitz	12	140	8			x	
151474	Schweinitz	12	140	9			x	
151474	Schweinitz	12	141	0			x	
151474	Schweinitz	12	141	4			x	
151474	Schweinitz	12	143	0			x	
151474	Schweinitz	12	143	7			x	
151474	Schweinitz	12	144	7			x	
151474	Schweinitz	12	145	4			x	
151474	Schweinitz	12	146	4			x	
151474	Schweinitz	12	147	0			x	
151474	Schweinitz	12	147	4			x	
151474	Schweinitz	12	149	0			x	
151474	Schweinitz	12	151	0			x	
151474	Schweinitz	12	153	0			x	
151474	Schweinitz	12	154	0			x	
151474	Schweinitz	12	156	0			x	
151474	Schweinitz	12	157	0			x	
151474	Schweinitz	12	159	0			x	
151474	Schweinitz	12	160	0			x	
151474	Schweinitz	12	161	0			x	
151474	Schweinitz	13	2	40			x	
151474	Schweinitz	13	2	48			x	
151474	Schweinitz	13	3	1			x	
151474	Schweinitz	13	4	1			x	
151474	Schweinitz	13	4	48			x	
151474	Schweinitz	13	4	51			x	
151474	Schweinitz	13	4	52			x	

Gemarkungs- schlüssel	Gemarkung	Flur	Zähler	Nenner	Zone I	Zone II	Zone III A	Zone III B
--------------------------	-----------	------	--------	--------	--------	---------	------------	---------------

151474	Schweinitz	13	4	53			x	
151474	Schweinitz	13	4	54			x	
151474	Schweinitz	13	4	55			x	
151474	Schweinitz	13	4	56			x	
151474	Schweinitz	13	4	57			x	
151474	Schweinitz	13	4	58			x	
151474	Schweinitz	13	4	59			x	
151474	Schweinitz	13	4	60			x	
151474	Schweinitz	13	4	61			x	
151474	Schweinitz	13	4	62			x	
151474	Schweinitz	13	4	63		x		
151474	Schweinitz	13	4	64		x		
151474	Schweinitz	13	4	65			x	
151474	Schweinitz	13	4	66			x	
151474	Schweinitz	13	4	67			x	
151474	Schweinitz	13	4	68			x	
151474	Schweinitz	13	4	69		x	x	
151474	Schweinitz	13	4	70			x	
151474	Schweinitz	13	4	71			x	
151474	Schweinitz	13	4	72			x	
151474	Schweinitz	13	4	73		x		
151474	Schweinitz	13	4	74		x		
151474	Schweinitz	13	4	75			x	
151474	Schweinitz	13	4	76			x	
151474	Schweinitz	13	4	77			x	
151474	Schweinitz	13	4	78			x	
151474	Schweinitz	13	4	79			x	
151474	Schweinitz	13	4	80			x	
151474	Schweinitz	13	4	81			x	
151474	Schweinitz	13	4	82			x	
151474	Schweinitz	13	4	83			x	
151474	Schweinitz	13	4	84			x	
151474	Schweinitz	13	4	85			x	
151474	Schweinitz	13	4	86			x	
151474	Schweinitz	13	4	87			x	
151474	Schweinitz	13	4	88			x	
151474	Schweinitz	13	4	89			x	
151474	Schweinitz	13	4	90			x	
151474	Schweinitz	13	4	91			x	

151474	Schweinitz	13	4	92			x	
151474	Schweinitz	13	52	4			x	
151474	Schweinitz	14	1	1			x	
151474	Schweinitz	14	1	2			x	
151474	Schweinitz	14	1	3			x	
151474	Schweinitz	14	1	4			x	
151474	Schweinitz	14	3	1			x	

Gemarkungs- schlüssel	Gemarkung	Flur	Zähler	Nenner	Zone I	Zone II	Zone III A	Zone III B
151474	Schweinitz	14	3	10			x	
151474	Schweinitz	14	3	11			x	
151474	Schweinitz	14	3	12			x	
151474	Schweinitz	14	3	13			x	
151474	Schweinitz	14	3	14			x	
151474	Schweinitz	14	3	15			x	
151474	Schweinitz	14	3	16			x	
151474	Schweinitz	14	3	17			x	
151474	Schweinitz	14	3	18			x	
151474	Schweinitz	14	3	19			x	
151474	Schweinitz	14	3	2			x	
151474	Schweinitz	14	3	20			x	
151474	Schweinitz	14	3	21			x	
151474	Schweinitz	14	3	22			x	
151474	Schweinitz	14	3	3			x	
151474	Schweinitz	14	3	4			x	
151474	Schweinitz	14	3	5			x	
151474	Schweinitz	14	3	6			x	
151474	Schweinitz	14	3	7			x	
151474	Schweinitz	14	3	8			x	
151474	Schweinitz	14	3	9			x	
151474	Schweinitz	14	6	1			x	
151474	Schweinitz	14	9	1			x	
151474	Schweinitz	14	9	10			x	
151474	Schweinitz	14	9	11			x	
151474	Schweinitz	14	9	12			x	
151474	Schweinitz	14	9	13			x	
151474	Schweinitz	14	9	14			x	
151474	Schweinitz	14	9	15			x	
151474	Schweinitz	14	9	16			x	

151474	Schweinitz	14	9	17			x	
151474	Schweinitz	14	9	18			x	
151474	Schweinitz	14	9	19			x	
151474	Schweinitz	14	9	2			x	
151474	Schweinitz	14	9	3			x	
151474	Schweinitz	14	9	4			x	
151474	Schweinitz	14	9	5			x	
151474	Schweinitz	14	9	6			x	
151474	Schweinitz	14	9	7			x	
151474	Schweinitz	14	9	8			x	
151474	Schweinitz	14	9	9			x	
151474	Schweinitz	14	11	1			x	
151474	Schweinitz	14	11	2			x	
151474	Schweinitz	14	11	3			x	
151474	Schweinitz	14	13	0			x	
151474	Schweinitz	14	14	0			x	

Gemarkungs-schlüssel	Gemarkung	Flur	Zähler	Nenner	Zone I	Zone II	Zone III A	Zone III B
151474	Schweinitz	14	15	0			x	
151474	Schweinitz	14	16	0			x	
151474	Schweinitz	14	17	0			x	
151474	Schweinitz	14	19	2			x	
151474	Schweinitz	14	19	3			x	
151474	Schweinitz	14	21	1			x	
151474	Schweinitz	14	21	2			x	
151474	Schweinitz	14	22	0			x	
151474	Schweinitz	14	23	0			x	
151474	Schweinitz	14	24	1			x	
151474	Schweinitz	14	24	2			x	
151474	Schweinitz	14	25	0			x	
151474	Schweinitz	14	30	0			x	
151474	Schweinitz	14	49	0			x	
151474	Schweinitz	14	57	2			x	
151474	Schweinitz	14	57	3			x	
151474	Schweinitz	14	57	4			x	
151474	Schweinitz	14	57	6			x	
151474	Schweinitz	14	57	7			x	
151474	Schweinitz	14	57	8			x	
151474	Schweinitz	14	57	9			x	

151474	Schweinitz	14	60	0			x	
151474	Schweinitz	14	62	3			x	
151474	Schweinitz	14	62	4			x	
151474	Schweinitz	14	64	1			x	
151474	Schweinitz	14	64	2			x	
151474	Schweinitz	14	64	3			x	
151474	Schweinitz	14	64	4			x	
151474	Schweinitz	14	65	0			x	
151474	Schweinitz	14	66	1			x	
151474	Schweinitz	14	66	2			x	
151474	Schweinitz	14	66	3			x	
151474	Schweinitz	14	66	4			x	
151474	Schweinitz	14	71	10			x	
151474	Schweinitz	14	71	11			x	
151474	Schweinitz	14	71	12			x	
151474	Schweinitz	14	71	13			x	
151474	Schweinitz	14	71	14			x	
151474	Schweinitz	14	71	15			x	
151474	Schweinitz	14	71	16			x	
151474	Schweinitz	14	71	17			x	
151474	Schweinitz	14	71	18			x	
151474	Schweinitz	14	71	19			x	
151474	Schweinitz	14	71	20			x	
151474	Schweinitz	14	71	3			x	
151474	Schweinitz	14	71	4			x	

Gemarkungs-schlüssel	Gemarkung	Flur	Zähler	Nenner	Zone I	Zone II	Zone III A	Zone III B
151474	Schweinitz	14	71	5			x	
151474	Schweinitz	14	71	6			x	
151474	Schweinitz	14	71	7			x	
151474	Schweinitz	14	71	8			x	
151474	Schweinitz	14	71	9			x	
151474	Schweinitz	14	73	0			x	
151474	Schweinitz	14	73	29			x	
151474	Schweinitz	14	74	0			x	
151474	Schweinitz	14	74	29			x	
151474	Schweinitz	14	76	0			x	
151474	Schweinitz	14	78	0			x	
151474	Schweinitz	14	101	9			x	



151474	Schweinitz	14	102	9			x	
151474	Schweinitz	14	103	10			x	
151474	Schweinitz	14	106	10			x	
151474	Schweinitz	14	107	10			x	
151474	Schweinitz	14	108	18			x	
151474	Schweinitz	14	112	57			x	
151474	Schweinitz	14	116	66			x	
151474	Schweinitz	14	117	66			x	
151474	Schweinitz	14	119	67			x	
151474	Schweinitz	14	120	68			x	
151474	Schweinitz	14	121	68			x	
151474	Schweinitz	14	123	69			x	
151474	Schweinitz	14	124	70			x	
151474	Schweinitz	14	125	71			x	
151474	Schweinitz	14	130	48			x	
151474	Schweinitz	14	133	10			x	
151474	Schweinitz	14	136	9			x	
151474	Schweinitz	14	137	9			x	
151474	Schweinitz	14	138	9			x	
151474	Schweinitz	14	139	9			x	
151474	Schweinitz	14	140	9			x	
151474	Schweinitz	14	141	9			x	
151474	Schweinitz	14	142	9			x	
151474	Schweinitz	14	143	9			x	
151474	Schweinitz	14	144	9			x	
151474	Schweinitz	14	145	9			x	
151474	Schweinitz	14	147	9			x	
151474	Schweinitz	14	150	9			x	
151474	Schweinitz	14	151	61			x	
151474	Schweinitz	14	154	57			x	
151474	Schweinitz	14	156	50			x	
151474	Schweinitz	14	157	51			x	
151474	Schweinitz	14	158	52			x	
151474	Schweinitz	14	159	53			x	

Gemarkungs- schlüssel	Gemarkung	Flur	Zähler	Nenner	Zone I	Zone II	Zone III A	Zone III B
151474	Schweinitz	14	160	54			x	
151474	Schweinitz	14	161	55			x	
151474	Schweinitz	14	163	28			x	

151474	Schweinitz	14	169	9			x	
151474	Schweinitz	14	170	9			x	
151474	Schweinitz	14	183	57			x	
151474	Schweinitz	14	186	48			x	
151474	Schweinitz	14	187	9			x	
151474	Schweinitz	14	188	9			x	
151474	Schweinitz	14	189	9			x	
151474	Schweinitz	14	190	9			x	
151474	Schweinitz	14	191	9			x	
151474	Schweinitz	14	192	9			x	
151474	Schweinitz	14	221	62			x	
151474	Schweinitz	14	222	64			x	
151474	Schweinitz	14	223	64			x	
151474	Schweinitz	14	224	64			x	
151474	Schweinitz	14	225	62			x	
151474	Schweinitz	14	226	62			x	
151474	Schweinitz	14	228	9			x	
151474	Schweinitz	14	232	56			x	
151474	Schweinitz	14	247	10			x	
151474	Schweinitz	14	265	66			x	
151474	Schweinitz	14	267	9			x	
151474	Schweinitz	14	268	9			x	
151474	Schweinitz	14	269	9			x	
151474	Schweinitz	14	278	11			x	
151474	Schweinitz	14	282	10			x	
151474	Schweinitz	14	283	10			x	
151474	Schweinitz	14	284	21			x	
151474	Schweinitz	14	286	10			x	
151474	Schweinitz	14	288	66			x	
151474	Schweinitz	14	300	69			x	
151474	Schweinitz	14	301	69			x	
151474	Schweinitz	14	302	66			x	
151474	Schweinitz	14	303	66			x	
151474	Schweinitz	14	305	9			x	
151474	Schweinitz	14	306	10			x	
151474	Schweinitz	14	307	10			x	
151474	Schweinitz	14	312	9			x	
151474	Schweinitz	14	313	9			x	
151474	Schweinitz	14	329	0			x	

151474	Schweinitz	14	332	0			x	
151474	Schweinitz	14	333	0			x	
151474	Schweinitz	14	334	0			x	
151474	Schweinitz	14	335	0			x	

Gemarkungs-schlüssel	Gemarkung	Flur	Zähler	Nenner	Zone I	Zone II	Zone III A	Zone III B
151474	Schweinitz	14	350	0			x	
151474	Schweinitz	14	351	0			x	
151474	Schweinitz	14	352	0			x	
151474	Schweinitz	14	353	0			x	
151474	Schweinitz	14	354	0			x	

2. Amtliche Bekanntmachungen

46

Jagdgenossenschaft Gommern

**Einladung  
zur nicht - öffentlichen Versammlung  
der Jagdgenossenschaft Gommern**

Am Donnerstag, den 23.03.2023 findet um 19.00 Uhr im Volkshaus Gommern, Fuchsbergstr. 5, 39245 Gommern eine nichtöffentliche Versammlung der Jagdgenossenschaft Gommern statt.

Tagesordnung:

1. Eröffnung und Begrüßung
2. Feststellung der form- und fristgerechten Einladung
3. Feststellung der anwesenden und vertretenen Jagdgenossen und der von diesen gehaltenen Flächen
4. Rechenschaftsbericht, Kassenbericht
5. Bericht der Jagdpächter
6. Beratung und Beschlussfassung über die Verwendung des Reinertrages
7. Verschiedenes

Die Jagdgenossen im Sinne des § 2 Absatz 1 der Satzung der Jagdgenossenschaft Gommern werden hiermit zur Versammlung eingeladen. Eine persönliche Einladung erfolgt nicht. Die Stimmberechtigung der Mitglieder und schriftlich Bevollmächtigten wird vor Beginn der Versammlung geprüft. Die Mitglieder und Bevollmächtigten werden deshalb gebeten, ihre Ausweispapiere und etwaige Vollmachten bereit zu halten. Im Falle von Unklarheiten müssen Vertretungsbefugnis und Stimmberechtigung durch Vorlage entsprechender Unterlagen (neben Ausweispapieren ggfs. auch Grundbuchauszüge, Erbscheine, Zustimmungserklärungen von Miterben oder ähnlichem) nachgewiesen werden.

gez. Mareike Hopfner  
Vorsitzende

Es gelten die Hygienevorschriften nach der derzeitigen gültigen Eindämmungsverordnung nebst Änderungen des Landes Sachsen-Anhalt.

Landesamt für Vermessung und  
Geoinformation Sachsen-Anhalt  
Dessau-Roßlau

## Bekanntmachung

### zur Durchführung von Verfahren nach dem Bodensonderungsgesetz in Verbindung mit dem Verkehrsflächenbereinigungsgesetz

Gesetzliche Grundlage ist der § 11 des Gesetzes zur Bereinigung der Rechtsverhältnisse an Verkehrsflächen und anderen öffentlich genutzten privaten Grundstücken (Verkehrsflächen-bereinigungsgesetz vom 26. Oktober 2001, erschienen im Bundesgesetzblatt -BGBl. I Seite 2716, zuletzt geändert durch Artikel 3 Absatz 2 des Gesetzes vom 02. Juni 2021 (BGBl. I S. 1278). Es sollen die Rechtsverhältnisse an Grundstücken, die für öffentliche Zwecke genutzt werden, sich aber noch in privatem Eigentum befinden, geregelt werden.

Zur Bereinigung der Rechtsverhältnisse wird beabsichtigt, im Bereich

„Genthiner Straße“ in der Gemarkung Kade Verfahrens - Nr.: V25-7000723-2023

der Gemarkung Kade, Flur 9, Flurstücke 8/3, 266/3 und 264/3 ein Verfahren nach dem Gesetz über die Sonderung unvermessener und überbauter Grundstücke nach der Karte - Bodensonderungsgesetz - vom 20. Dezember 1993 (BGBl. I S. 2182, 2215), zuletzt geändert durch Artikel 186 der Verordnung vom 31. August 2015 (BGBl. I S. 1474), durchzuführen.

Sonderungsbehörde ist das Landesamt für Vermessung und Geoinformation Sachsen-Anhalt, Elisabethstraße 15 in 06847 Dessau-Roßlau.

Die beteiligten Grundstückseigentümer und die sonstigen berechtigten Personen, Behörden und Stellen werden gebeten, durch Anmeldung ihrer Rechte und Vorlage vorhandener Karten, Pläne und sonstigen Unterlagen an dem Verfahren mitzuwirken.

Personen, die örtliche Arbeiten im Sinne des Bodensonderungsgesetzes durchführen, sind gesetzlich berechtigt, bei der Erfüllung ihres Auftrages Grundstücke zu betreten, um die nach pflichtgemäßem Ermessen erforderlichen Arbeiten vorzunehmen.

Das betroffene Gebiet ist in der beigefügten Karte gekennzeichnet.

*Im Original gezeichnet und gesiegelt*  
Im Auftrag

Siegel

Jochen Hausen

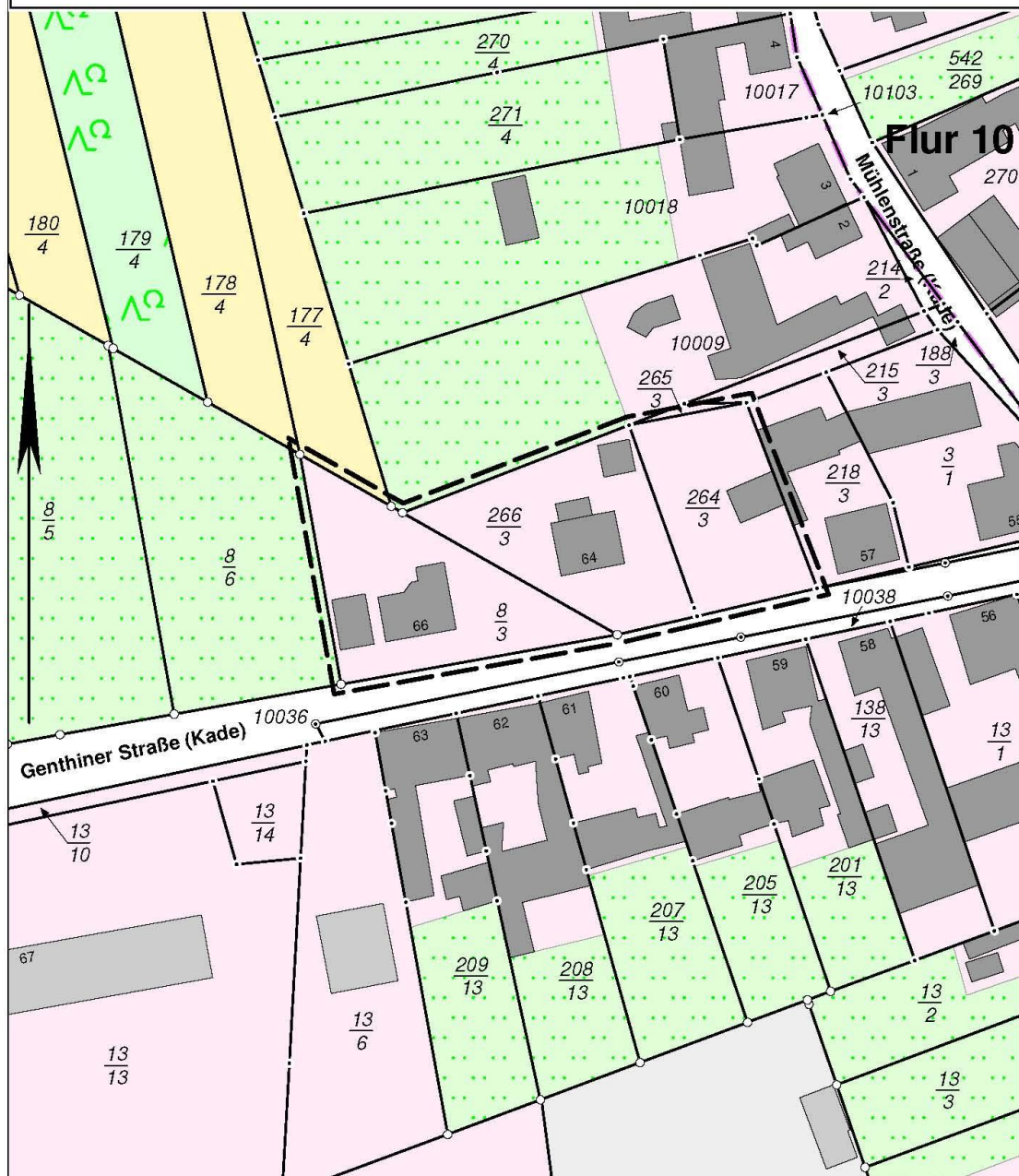
# Übersichtskarte des Verfahrensgebietes

Nr. V25-7000723-2023

auf Grund des Bodensonderungsgesetzes – BoSoG  
in Verbindung mit dem Verkehrsflächenbereinigungsgesetz – VerkFlBerG

Gemeinde: Gemeinde Jerichow, Stadt      Gemarkung: Kade      Flur: 9

Flurstück(e): 8/3, 266/3 und 264/3



## 48

Amt für Landwirtschaft,  
Flurneuordnung und Forsten Anhalt  
Dessau-Roßlau

**Flurbereinigungsverfahren „Ortsumgehung Gommern - Dannigkow“**  
**Verf. Nr.: 611-17JL5015**  
**Landkreis: Jerichower Land**

**Öffentliche Bekanntmachung****Überleitungsbestimmungen**

**zum Übergang von Besitz und Nutzung**  
gemäß § 62 Abs.2 Flurbereinigungsgesetz (FlurbG)

zur Ausführungsanordnung vom 04.10.2022

**A. Ausführung**

Die Ausführung des Flurbereinigungsplanes wurde mit Datum vom 04.10.2022 angeordnet. Der im Flurbereinigungsplan vorgesehene neue Rechtszustand trat nach § 61 und § 62 des Flurbereinigungsgesetzes (FlurbG) am 01.11.2022, 0:00 Uhr an die Stelle des bisherigen. Insbesondere gingen zu diesem Zeitpunkt die neuen Grundstücke in das Eigentum der Teilnehmer über.

Der Zeitpunkt des tatsächlichen Übergangs des Besitzes und der Nutzung **der neuen landwirtschaftlichen** Grundstücke wird abweichend vom Zeitpunkt des Eintritts des neuen Rechtszustandes durch nachfolgende Überleitungsbestimmungen geregelt.

Der Vorstand der Teilnehmergeinschaft wurde hierzu gehört und hat den Bestimmungen zugestimmt.

**B. Besitzübergang der Landabfindungen**

Der Übergang des Besitzes und der Nutzung der neuen landwirtschaftlichen Grundstücke wird auf den **30.09.2023** festgesetzt.

Mit diesem Zeitpunkt gehen der Besitz, die Verwaltung und die Nutzung der neuen landwirtschaftlichen Grundstücke auf die Empfänger über.

Eine Weiterbewirtschaftung der alten, nicht wieder zugeteilten Grundstücke über den festgesetzten Termin hinaus ist nicht mehr zulässig.

**Diese Bestimmungen können** - soweit sie nicht auf Gesetzesvorschriften beruhen oder bestimmte Fristen für die Einreichung von Anträgen an das Amt für Landwirtschaft, Flurneuordnung und Forsten (ALFF) angehen - **durch abweichende Vereinbarungen unter den Beteiligten, namentlich zwischen Planempfängern und Vorbesitzern, ersetzt werden.** Eine diesbezügliche andere Regelung, wie auch die Verständigung über notwendige Pflugtauschmaßnahmen, wird vom ALFF nicht beaufsichtigt.

**C. Ordnung der Pachtverhältnisse und des Nießbrauchs**

Bestehende Nießbrauch- und Pachtverhältnisse werden durch das Flurbereinigungsverfahren nicht aufgehoben. Jedoch gehen die Nutzungs- und Pachtansprüche des Nießbrauchberechtigten bzw. Pächters von den alten Flurstücken auf die Abfindungsflächen über. Auf dieser Grundlage sind die Pachtverhältnisse zwischen dem Pächter und dem Verpächter zu regeln.

Einigen sich beide nicht, so entscheidet das ALFF Anhalt nach Maßgabe der §§ 69, 70, 71 FlurbG.

**D. Rechtsnachfolge**

In Fällen der Veräußerung von Grundstücken tritt der Erwerber nach § 15 FlurbG in die Rechtsposition des Verkäufers ein. Er muss das bisher durchgeführte Verfahren gegen sich gelten lassen. Der Verkäufer hat dem Erwerber auf alle sich aus vorstehenden Überleitungsbestimmungen ergebenden Verpflichtungen hinzuweisen.

## **E. Rechtsbehelfsbelehrung**

Gegen die Überleitungsbestimmungen kann innerhalb eines Monats nach Bekanntgabe Widerspruch beim Amt für Landwirtschaft, Flurneuordnung und Forsten Anhalt, Kühnauer Straße 161, 06846 Dessau-Roßlau erhoben werden.

Im Auftrag

gez. Ahlers

---

## **49**

Amt für Landwirtschaft, Flurneuordnung u. Forsten  
Mitte, Außenstelle Wanzleben

### **3. Änderungsanordnung vom 03.02.2023**

Flurbereinigung: Bodenordnungsverfahren Zuchau-Sachsendorf

Bodenordnungsverfahren nach §56 Landwirtschaftsanpassungsgesetz (LwAnpG)

Landkreis.: Salzlandkreis

Verf.-Nr.: 24 SLK 014

## **A. Verfügender Teil**

### **I. Entscheidung**

Gemäß § 8 Abs. 2 i.V.m. §§ 87 ff. Flurbereinigungsgesetz (FlurbG) i.d.F. vom 16.03.1976 (BGBl. I S. 546 ff.), zuletzt geändert durch das Gesetz v. 19.12.2008 (BGBl. I S. 2794), wird hiermit das Verfahrensgebiet des

Bodenordnungsverfahren nach § 56 LwAnpG

**Zuchau-Sachsendorf**

Salzlandkreis

um die folgenden aufgeführten Flurstücke erweitert:

Gemarkung Groß Rosenberg, Flur 29, Flurstück 502

Das Verfahrensgebiet vergrößert sich um 82m<sup>2</sup>.

Das Bodenordnungsgebiet umfasst nach der Änderung des Verzeichnisses der Verfahrensflurstücke durch die III. Änderungsanordnung eine Fläche von 2.534,2639 ha.

### **II. Beteiligte**

Am Bodenordnungsverfahren sind gem. § 10 FlurbG beteiligt:

1. als Teilnehmer die Eigentümer der zum Flurbereinigungsgebiet gehörenden Grundstücke sowie die den Eigentümern gleichstehenden Erbbauberechtigten;
2. als Nebenbeteiligte:
  - a) Gemeinden und Gemeindeverbände, in deren Bezirk Grundstücke vom Flurbereinigungsverfahren betroffen werden;
  - b) andere Körperschaften des öffentlichen Rechts, die Land für gemeinschaftliche oder öffentliche Anlagen erhalten (§§ 39 und 40 FlurbG) oder deren Grenzen geändert werden (§ 58 Abs. 2 FlurbG);
  - c) Wasser- und Bodenverbände, deren Gebiet mit dem Flurbereinigungsgebiet räumlich zusammenhängt und dieses beeinflusst oder von ihm beeinflusst wird;

- d) Inhaber von Rechten an den zum Flurbereinigungsgebiet gehörenden Grundstücken oder von Rechten an solchen Rechten oder von persönlichen Rechten, die zum Besitz oder zur Nutzung solcher Grundstücke berechtigen oder die Benutzung solcher Grundstücke beschränken;
- e) Empfänger neuer Grundstücke nach den §§ 54 und 55 FlurbG bis zum Eintritt des neuen Rechtszustandes (§ 61 Satz 2 FlurbG);
- f) Eigentümer von nicht zum Flurbereinigungsgebiet gehörenden Grundstücken, denen ein Beitrag zu den Unterhaltungs- oder Ausführungskosten auferlegt wird (§ 42 Abs. 3 und § 106 FlurbG) oder die zur Errichtung fester Grenzzeichen an der Grenze des Flurbereinigungsgebietes mitzuwirken haben (§ 56 FlurbG).

### III. Aufforderung zur Anmeldung von unbekanntem Rechten der hinzugezogenen Flurstücke

Rechte, die aus dem Grundbuch nicht ersichtlich sind, aber zur Beteiligung am Flurbereinigungsverfahren berechtigen können, sind innerhalb von 3 Monaten beim Amt für Landwirtschaft, Flurneuordnung u. Forsten Mitte, Außenstelle Wanzleben, Ritterstraße 17-19, 39164 Wanzleben, anzumelden (§ 14 Abs. 1 FlurbG).

Es kommen in Betracht:

- a) Inhaber von Rechten an den zum Flurbereinigungsgebiet gehörenden Grundstücken oder von Rechten an solchen Rechten oder von persönlichen Rechten, die zum Besitz oder zur Nutzung solcher Grundstücke berechtigen oder die Benutzung solcher Grundstücke beschränken (z.B. Pacht-, Miet- und ähnliche Rechte).
- b) Im Grundbuch eingetragene Rechte an den zum Flurbereinigungsgebiet gehörenden Grundstücken, z.B. Hutungsrechte oder andere Dienstbarkeiten, wie Wasserleitungsrechte, Wege-, Wasser- oder Fischereirechte usw., die vor dem 01.01.1900 begründet sind und deshalb der Eintragung in das Grundbuch nicht bedürften.
- c) Rechte an Grundstücken, die noch nicht in das Grundbuch oder das Liegenschaftskataster übernommen sind.

Diese Rechte sind auf Verlangen des Amtes für Landwirtschaft, Flurneuordnung und Forsten Mitte, Außenstelle Wanzleben innerhalb einer von dieser zu setzenden Frist nachzuweisen. Nach fruchtlosem Ablauf der Frist ist der Anmeldende nicht mehr zu beteiligen.

Werden Rechte nach Ablauf dieser Frist angemeldet oder nachgewiesen, so kann die Flurbereinigungsbehörde die bisherigen Verhandlungen und Festsetzungen gelten lassen (§ 14 Abs. 2 FlurbG).

Der Inhaber eines gem. § 14 Abs. 1 FlurbG bezeichneten Rechtes muss die Wirkung eines vor der Anmeldung eingetragenen Fristablaufes ebenso gegen sich gelten lassen wie der Beteiligte, dem gegenüber die Frist durch Bekanntgabe des Verwaltungsaktes zuerst in Lauf gesetzt worden ist (§ 14 Abs. 3 FlurbG).

Soweit Eintragungen im Grundbuch durch Rechtsübertragung außerhalb des Grundbuches (z.B. Erbfall) unrichtig geworden sind, werden die Beteiligten darauf hingewiesen, im eigenen Interesse beim Grundbuchamt auf eine baldige Berichtigung des Grundbuches hinzuwirken bzw. den Auflagen des Grundbuchamtes zur Beschaffung der Unterlagen für die Grundbuchberichtigung möglichst ungesäumt nachzukommen.

### IV. Beschränkung der Nutzungs- und Baurechte im Flurbereinigungsgebiet

Von der Bekanntgabe des Flurbereinigungsbeschlusses bis zur Unanfechtbarkeit des Flurbereinigungsplanes gelten gemäß § 34 Abs. 1 FlurbG folgende Einschränkungen:

- a) In der Nutzungsart der Grundstücke dürfen ohne Zustimmung der Flurbereinigungsbehörde nur Änderungen vorgenommen werden, die zum ordnungsgemäßen Wirtschaftsbetrieb gehören.
- b) Bauwerke, Brunnen, Gräben, Einfriedungen, Hangterrassen u. ä. Anlagen dürfen nur mit Zustimmung der Flurbereinigungsbehörde errichtet, hergestellt, wesentlich verändert oder beseitigt werden.
- c) Obstbäume, Beerensträucher, Rebstöcke, Hopfenstöcke, einzelne Bäume, Hecken, Fels- und Ufergehölze dürfen nur in Ausnahmefällen, soweit landeskulturelle Belange nicht beeinträchtigt werden, mit Zustimmung der Flurbereinigungsbehörde beseitigt werden. Andere gesetzliche Vorschriften über die Beseitigung von Reb- und Hopfenstöcken bleiben unberührt.

Sind entgegen der Vorschriften zu a) und b) vorstehend Änderungen vorgenommen oder Anlagen hergestellt oder beseitigt worden, so kann dieses im Flurbereinigungsverfahren unberücksichtigt bleiben. Die Flurbereinigungsbehörde kann den früheren Zustand gem. § 137 FlurbG wiederherstellen lassen, wenn dieses der Flurbereinigung dienlich ist.

Sind Eingriffe entgegen der Vorschrift zu c) vorstehend vorgenommen worden, so muss die Flurbereinigungsbehörde Ersatzpflanzungen anordnen (§ 34 FlurbG).



Von der Bekanntgabe des Flurbereinigungsbeschlusses bis zur Ausführungsanordnung bedürfen Holzeinschläge, die den Rahmen einer ordnungsgemäßen Bewirtschaftung übersteigen, der Zustimmung der Flurbereinigungsbehörde im Einvernehmen mit der Forstaufsichtsbehörde.

Sind Holzeinschläge vorgenommen worden, so kann die Flurbereinigungsbehörde anordnen, dass derjenige, der das Holz gefällt hat, die abgeholzte oder verlichtete Fläche nach den Weisungen der Forstaufsichtsbehörde wieder ordnungsgemäß in Bestand zu bringen hat (§ 85 Ziff. 5 und 6 FlurbG).

Gemäß § 35 FlurbG sind die Beauftragten der Flurbereinigungsbehörde berechtigt, zur Vorbereitung und zur Durchführung der Flurbereinigung Grundstücke zu betreten und die nach ihrem Ermessen erforderlichen Arbeiten auf ihnen vorzunehmen.

#### **B. Rechtsbehelfsbelehrung:**

Gegen diese Änderungsanordnung kann innerhalb eines Monats nach Bekanntgabe Widerspruch beim Amt für Landwirtschaft, Flurneuordnung und Forsten Mitte, Außenstelle Wanzleben, Ritterstraße 17-19, 39164 Stadt Wanzleben-Börde oder beim Amt für Landwirtschaft, Flurneuordnung und Forsten Mitte, Große Ringstraße 52, 38820 Halberstadt erhoben werden.

#### **Hinweis:**

Diese Änderungsanordnung mit Anlagen erhalten die betroffenen Eigentümer durch Zustellung mit Rückschein.

Im Auftrag

gez.

DS

Andre´ Stapel

Anlage 1: Begründung

#### **Begründung der 3. Änderungsanordnung:**

Mit Beschluss vom 21.10.2010 hat das Amt für Landwirtschaft, Flurneuordnung und Forsten Mitte, Außenstelle Wanzleben das Bodenordnungsverfahren „Zuchau-Sachsendorf, Landkreis Salzlandkreis, Verfahrensnummer SLK014“ angeordnet.

Das genannte Bodenordnungsverfahren dient dazu, die Eigentumsrechte an den im Verfahren liegenden Flurstücken wiederherzustellen, geordnete rechtliche Verhältnisse an Wegen und Gewässern zu schaffen und das Wegenetz an die Erfordernisse des modernen Wirtschaftsverkehrs anzupassen.

Nach § 8 Nr. 1 FlurbG ist die Flurbereinigungsbehörde ermächtigt, eine Anordnung zur Gebietsänderung zu erlassen, wenn es sich um eine geringfügige Änderung des Verfahrensgebietes handelt. Diese Änderung ist den beteiligten Grundstückseigentümern mitzuteilen.

Aus folgenden Gründen ist die geringfügige Gebietsänderung notwendig:

Zur Umsetzung der geplanten Wegebaumaßnahmen sowie der Anbindung an die vorhandene Infrastruktur ist die Hinzuziehung der angegebenen Flurstücke notwendig.

Die Hinzuziehung des Flurstücks stellt das vollständige Erreichen der Ziele des Bodenordnungsverfahrens sicher. Hinsichtlich der Umsetzung von Wegebaumaßnahmen wird somit die Regelung der Eigentums- und Besitzverhältnisse erreicht. Für die Gemeinden entsteht damit eine lückenlose ländliche Wegestruktur. Ebenso wird die Erschließung der privaten Grundstücke gesichert.

---

## 50

Amt für Landwirtschaft, Flurneuordnung u. Forsten  
Mitte, Außenstelle Wanzleben

**Flurbereinigung nach §§ 87 ff. Flurbereinigungsgesetz (FlurbG)  
BAB 14 Samswegen/ Groß Ammensleben im Bördekreis,  
Verfahrensnummer 27BK7010**

### Öffentliche Bekanntmachung

In der 1. Teilnehmerversammlung mit Wahl des Vorstandes der Teilnehmergeinschaft für o.g. Flurbereinigungsverfahren am 20.10.2022 im Dorfgemeinschaftshaus Meitzendorf wurden folgende Personen in den Vorstand gewählt:

#### Vorstandsmitglieder

Uwe Schmidt - Stellv. Vorsitzender  
Tim Koesling - Vorsitzender  
Adeline Fruth  
Guido Wischeropp  
Eckhard Denecke  
Rainer Dedens  
Tim Dorendorf

#### Stellvertreter

Joachim Dorendorf  
Annekathrin Krantz  
Matthias Meinecke  
Stefan Müller  
Frank Nase  
Cornelia Dorendorf  
Birgit Hagemann

Im Auftrag

gez.

Silke Wolff

**Impressum:**Herausgeber:

Landkreis Jerichower Land  
PF 1131  
39281 Burg

Redaktion:

Landkreis Jerichower Land  
SG Öffentlichkeitsarbeit/Tourismus  
39288 Burg, Bahnhofstr. 9  
Telefon: 03921 949-9055  
Telefax: 03921 949-19055  
E-Mail: [pressestelle@lkjl.de](mailto:pressestelle@lkjl.de)  
Internet: [www.lkjl.de](http://www.lkjl.de)  
Redaktionsschluss: 20./bzw. 21. des Monats  
Erscheinungstermin: letzter Arbeitstag des Monats

Das Amtsblatt kann im Internet auf der Website des Landkreises Jerichower Land ([www.lkjl.de](http://www.lkjl.de)) oder in der Kreisverwaltung des Landkreises Jerichower Land in Burg, Bahnhofstraße 9, Kreistagsbüro und in den Verwaltungen der Städte und Gemeinden eingesehen werden.